



PLAN DE SITUATION JURA SUR LÉMAN


HORAIRES D'OUVERTURE

Remontées mécaniques : Tous les jours, 9h-16h45 ou 17h selon périodes.

PLAN DES PISTES



www.jurasurleman.com
Un domaine commun de
STATION DES ROUSSES
Région de Nyon



JuraFlora

Fort des Rousses

LES COMTÉS

LES COMTÉS

LES COMTÉS

LES COMTÉS

LES COMTÉS

LES COMTÉS

LES COMTÉS

LES COMTÉS

LES COMTÉS

LES COMTÉS

LES COMTÉS

LES COMTÉS

LES COMTÉS

LES COMTÉS

LES COMTÉS

LES COMTÉS

LES COMTÉS

LES COMTÉS

LES COMTÉS

LES COMTÉS

LES COMTÉS

LES COMTÉS

LES COMTÉS

LES COMTÉS

LES COMTÉS

LES COMTÉS

LES COMTÉS

LES COMTÉS

LES COMTÉS

LES COMTÉS

LES COMTÉS

LES COMTÉS

LES COMTÉS

LES COMTÉS

LES COMTÉS

LES COMTÉS

LES COMTÉS

LES COMTÉS

LES COMTÉS

LES COMTÉS

LES COMTÉS

LES COMTÉS

LES COMTÉS

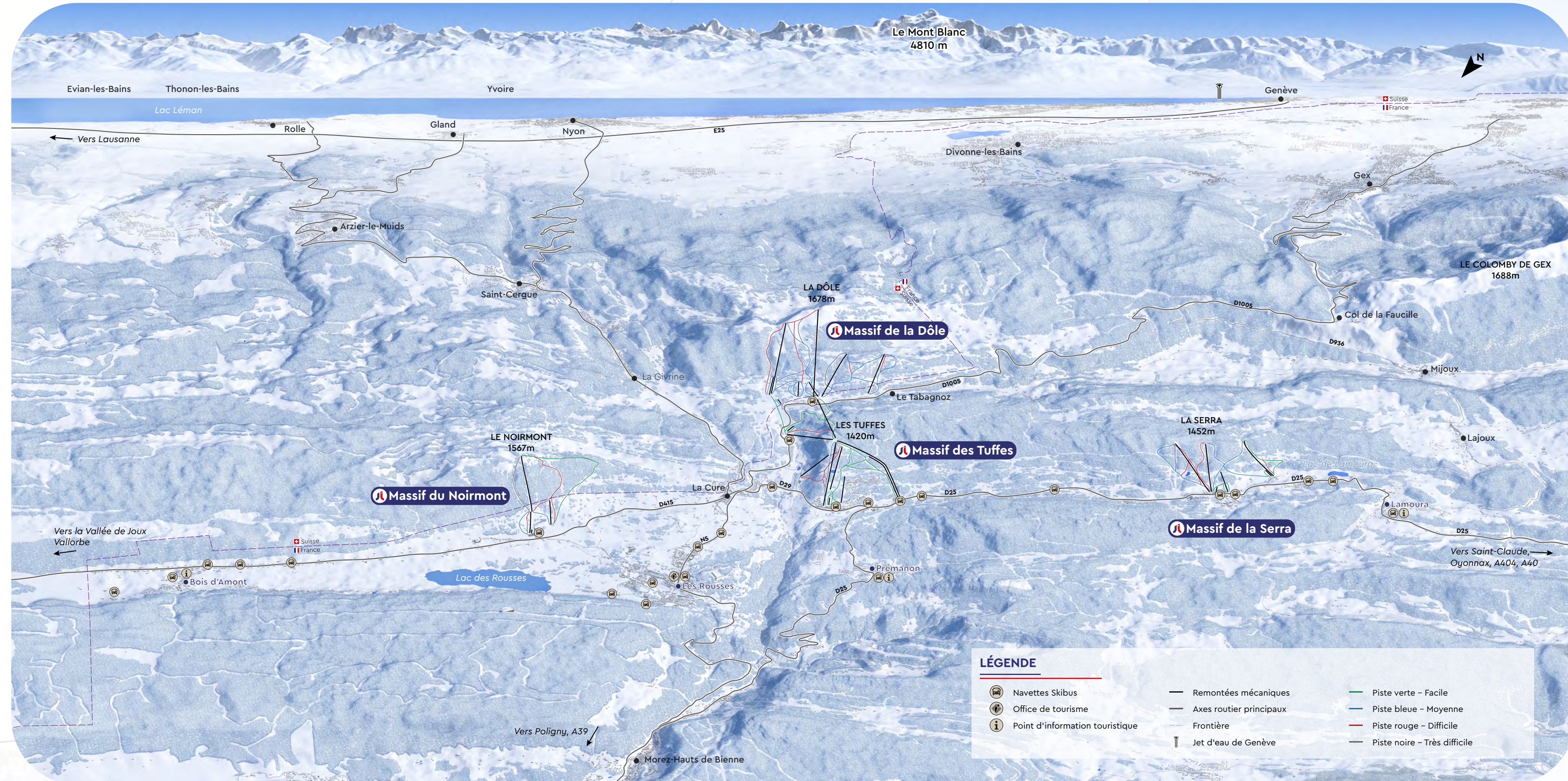


TABLEAU DES DISTANCES (en km)

	BOIS D'AMONT	LE NOIRMONT	LES ROUSSES	LES JOUVENCELLES	LE BALANCIER	LES DAPPES	LA DARBELLA	PRÉMANON	LA SERRA	LAMOURA
BOIS D'AMONT	06	09	12	13	14	14	15	19	23	
LE NOIRMONT	06	03	06	07	08	08	09	13	17	
LES ROUSSES	09	03	05	06	07	07	08	12	16	
LES JOUVENCELLES	12	06	06	03	04	02	03	07	11	
LE BALANCIER	13	07	06	03	01	06	07	11	15	
LES DAPPES	14	08	07	04	01	05	08	12	16	
LA DARBELLA	14	08	07	02	06	05	03	05	09	
PRÉMANON	15	09	08	03	07	08	03	08	12	
LA SERRA	19	13	12	07	11	12	05	08	04	
LAMOURA	23	17	16	11	15	16	09	12	04	

SKIBUS

Faites un geste pour l'environnement, déplacez-vous en bus dans les quatre villages de la Station des Rousses, pour aller skier ou visiter les villages. Navettes Skibus à votre disposition 1€ le trajet et gratuit avec votre pass alpin, la carte usée ou les enfants de - de 18 ans.

Plus d'informations sur jurasurleman.com et dans les Offices de tourisme.

CONSEILS PRATIQUES ET SÉCURITÉ

- Respectez les pistes**
Les pistes de ski alpin sont réservées aux skieurs (interdit aux piétons, personnes en raquettes et skieurs de randonnées à contresens).
- Respectez la signalisation**
Respectez le sens des parcours et les consignes indiquées par le balisage.
- Assurez-vous !**
Avez-vous pensé à votre assurance ? Les secours sur pistes ne sont pas gratuits. Des assurances sont proposées aux points de vente. Contractez une assurance pour votre responsabilité civile et pour les frais de secours.

ENVIRONNEMENT

1 - Zones protégées : Côté Français : Plusieurs zones du massif du Jura sont protégées par un arrêté de biotope. Une réglementation spécifique vise à y préserver la richesse naturelle, en particulier, ici, le grand tétras. En période d'enneigement, ou à défaut du 15 décembre au 14 mai le ski et la randonnée sont réglementés. Le ski n'est autorisé que sur les pistes damées. Les autres formes de randonnées ne sont possibles que sur les itinéraires balisés pour la raquette. Ne suivez pas les itinéraires de randonnée d'été. Côté Suisse : des sites de protection de la faune sont également réglementés par l'Office Fédéral de l'Environnement (zone de tranquillité).

2 - Respectez l'environnement
 Pour préserver l'environnement et notamment les jeunes pousses d'arbres, évitez le ski hors-pistes

MASSIF DU NOIRMONT (1090-1567 M)

ACCESSIBLE AVEC LE PASS SERRA OU NOIRMONT ET TOUS MASSIFS.

- REMONTÉES MÉCANIQUES :**
- Plans
 - Cloche
 - Junior nord
 - Junior sud
 - Noirmont nord
 - Noirmont sud
- PISTES :**
- Cloche - 100 m
 - Noirmont - 2860 m
 - Plans - 600 m
 - Liaison Plans/Junior - 440 m
 - Junior - 600 m
 - Plans - 400 m
 - Raymond Berthet - 1420 m
 - Léo Lacroix - 1300 m

NUMÉRO UTILES

Secours sur pistes	+33 (0)3 84 60 71 14 ou 112
Recherche	+33 (0)3 84 60 31 02 ou 112
Informations météo France	0 899 71 02 39
Informations météo Suisse	162

MASSIF DE LA DÔLE (1160-1678 M) ET DES TUFFES (1160-1420 M)

ACCESSIBLE AVEC LE PASS DÔLE-TUFFES ET TOUS MASSIFS.

- REMONTÉES MÉCANIQUES :**
- MASSIF DE LA DÔLE**
- Dappes-Dôle
 - Cuvaloup 1
 - Cuvaloup 2
 - Cuvaloup 3
 - Leseneys
 - Neige
 - Recullet
 - Tabagnoz
 - Valdappes
- MASSIF DES TUFFES**
- Jouvenceaux
 - Balancier
 - Dappes-Tuffes
 - Baby Balancier
 - Baby Jouvenceaux
 - Baby Jouvencelles
 - Beaugard
 - Darbella nord
 - Darbella sud
 - Jouvencelles
 - Tuffes
- PISTES :**
- MASSIF DE LA DÔLE**
- Chalet - 500 m
 - La Germiné - 1300 m
 - Les Combes - 2000 m
 - Les Tétras - 1200 m
 - Neige - 500 m
 - Recullet-Dessous - 300 m
 - Valdappes - 300 m
 - Liaison Combes/Cuvaloup - 580 m
 - Liaison Cuvaloup/Valdappes - 400 m
 - Liaison Leseneys - 400 m
 - Liaison Reculet/Valdappes - 400 m
 - Liaison Tétras/Tabagnoz - 600 m
 - Liaison Valdappes/Cuvaloup - 400 m
 - Compétition - 1800 m
 - Franco-Suisse - 2500 m
 - La Pétroule - 1000 m
 - Les Lésines - 1500 m
 - Les Quatres-Murs - 1200 m
 - Recullet-Dessus - 500 m
- MASSIF DES TUFFES**
- Baby Balancier - 210 m
 - Baby Jouvenceaux - 240 m
 - Baby Jouvencelles - 230 m
 - Balcons de la dôle - 1200 m
 - Beaugard - 700 m
 - Darbella - 2000 m
 - Jouvencelles - 1600 m
 - Gaston Cottet - 1580 m
 - Liaison Darbella/Jouvencelles - 310 m
 - Liaison Dôle/Tuffes - 1050 m
 - Liaison Jouvencelles/Darbella - 470 m
 - Nathalie Bouvier - 1500 m
 - Balancier - 1000 m
 - Devers des Tuffes - 900 m
 - Vincent Gauthier - 700 m

MASSIF DE LA SERRA (1180-1452 M)

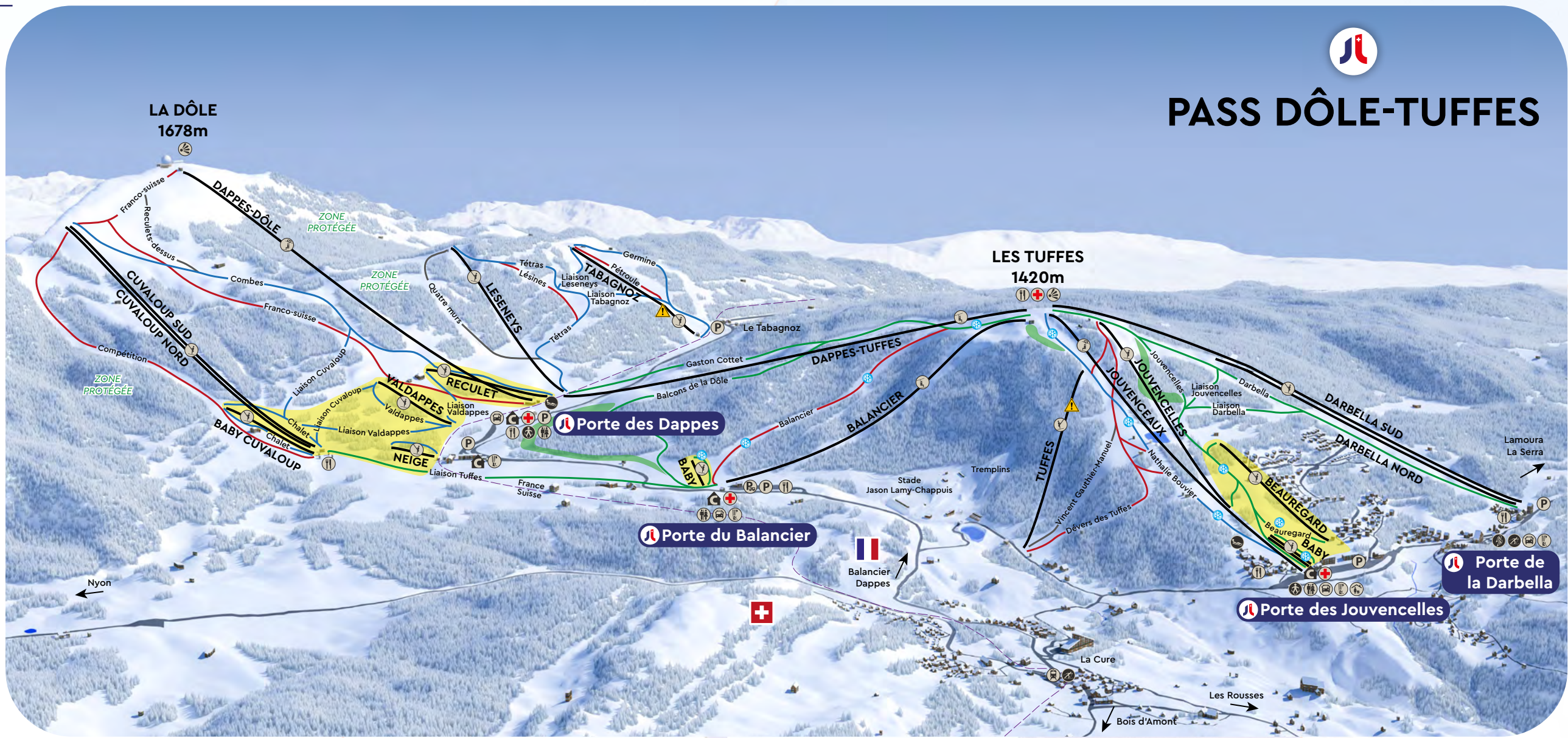
ACCESSIBLE AVEC LE PASS SERRA OU NOIRMONT ET TOUS MASSIFS.

- REMONTÉES MÉCANIQUES :**
- Serra
 - Baby Combe du lac
 - Combe du lac
 - Dahut
 - Serra
 - Marmots
- PISTES :**
- Baby Combe du lac - 230 m
 - Combe du lac - 1200 m
 - Dahut - 450 m
 - Les Marmots - 200 m
 - Auvernes - 1450 m
 - Serra - 1300 m
 - Liaison Combe du lac/Serra - 1400 m
 - Liaison Serra/Combe du lac - 1300 m
 - Combe du lac - 1300 m
 - Muriel Mandrillon - 1400 m
 - Serra - 1200 m
 - Liaison M. Mandrillon/Auvernes - 200 m
 - Piste noire - 1200 m

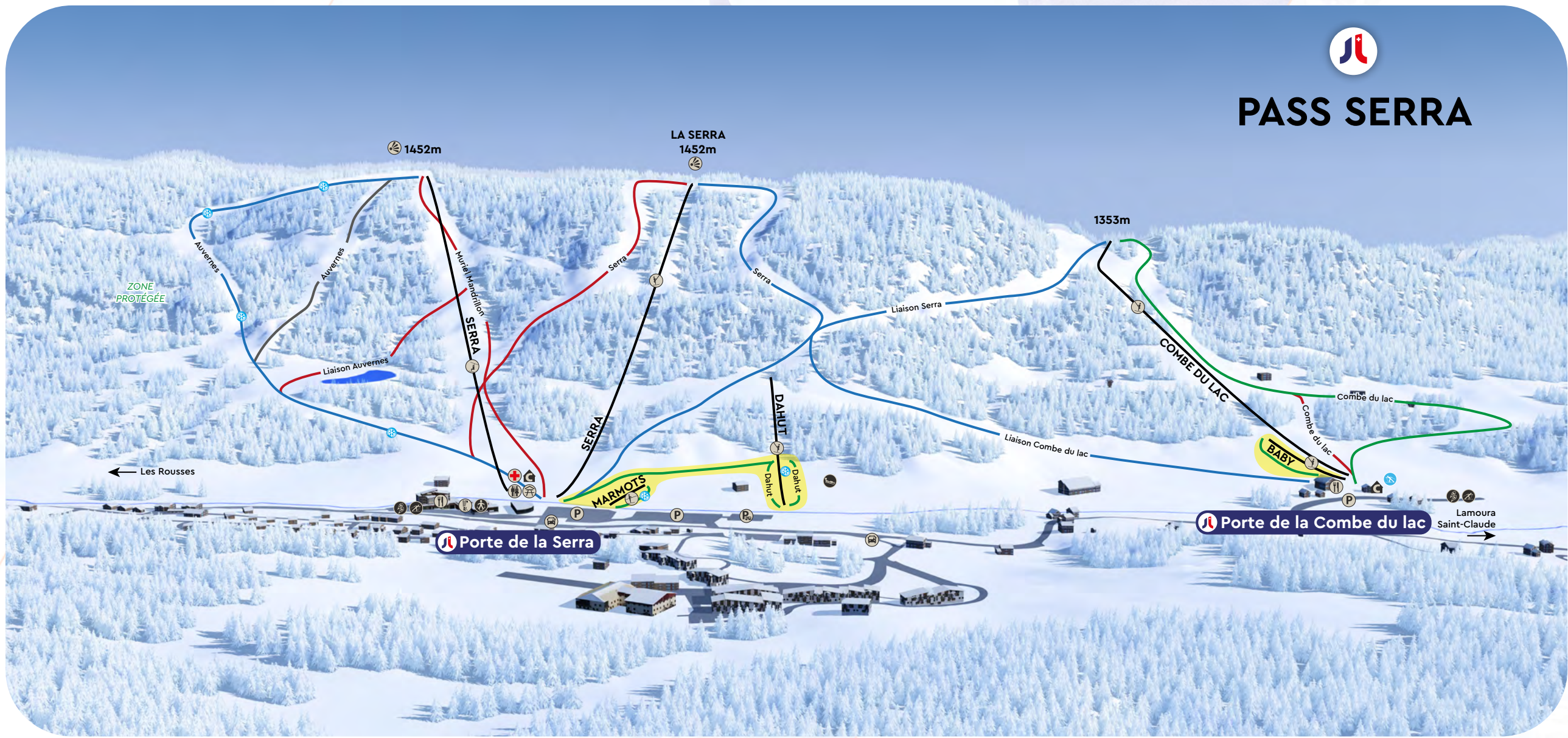
Un domaine commun de

2020/2021 - Crédits photos : Benjamin Becker / Station des Rousses (couverture) - Fond de carte : Kaibue - Conception : Station des Rousses - Impression : L'Imprimeur Simon - 20 000 ex

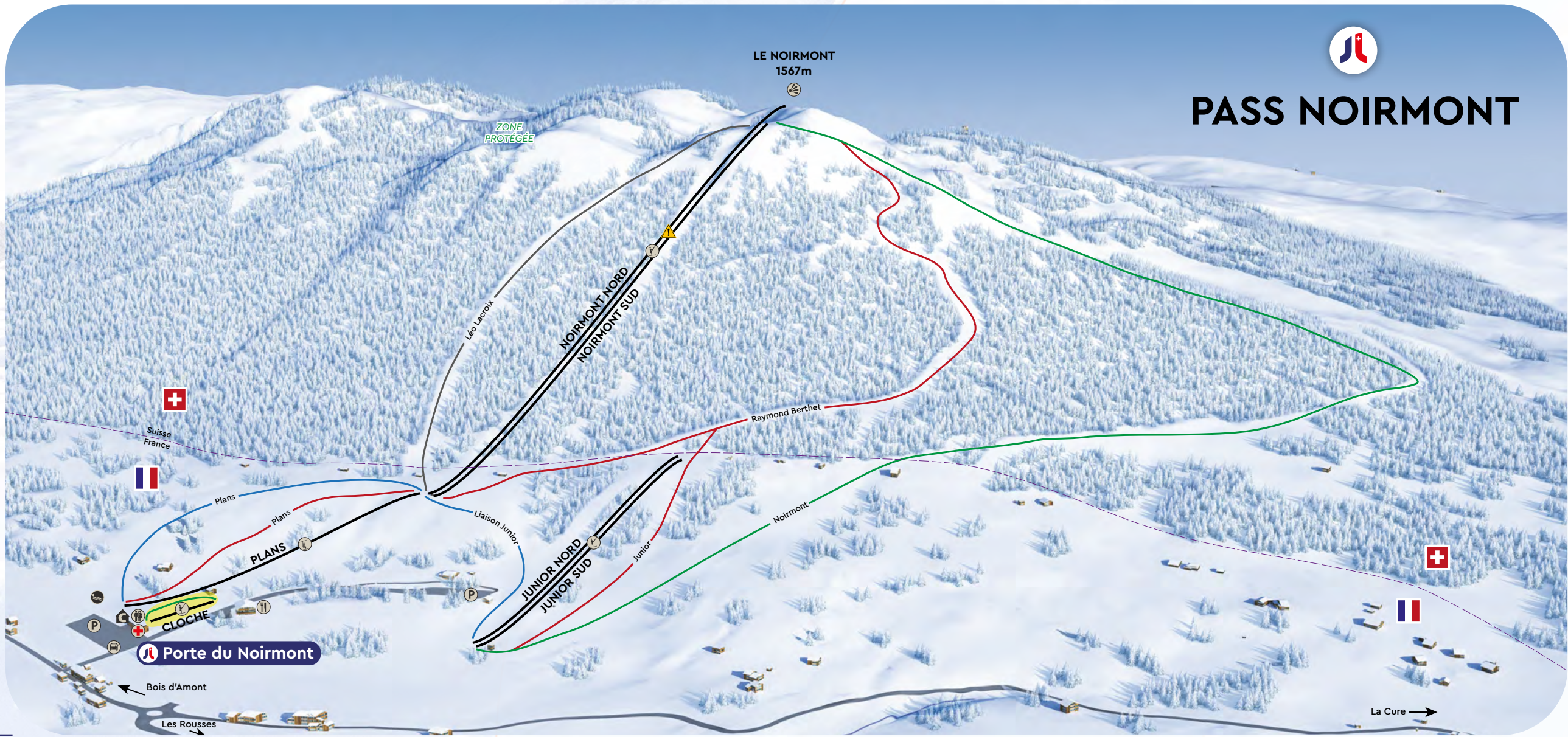
PASS DÔLE-TUFFES



PASS SERRA



PASS NOIRMONT



PASS TOUS MASSIFS

LÉGENDE

- Poste de secours
- Restaurant
- Parking
- Télésiège
- Espace luge
- Enneigeurs
- Frontière
- Caisse des remontées mécaniques
- Toilettes
- Parking Camping-car
- Télési
- Ecole de ski
- Ski nordique
- Salle hors-sac
- Point de vue
- Gare
- Balade en raquettes-piétons
- Location de matériels
- Navettes Skibus
- Télési difficile
- Espace débutant
- Départ Baladaski
- Télésiège débrayable
- Fil neige
- Espace ludique