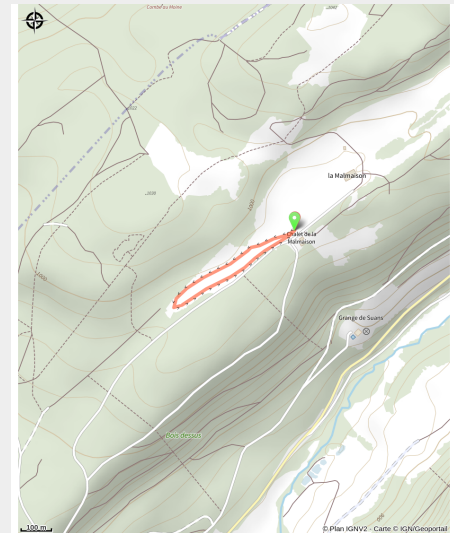



Bout du monde

Haut Doubs - Pontarlier (25300)



Infos pratiques

Pratique : Ski de fond

Longueur : 1.0 km

Dénivelé positif : 9 m

Difficulté : Piste facile

Type : Fermé

Thèmes : Famille

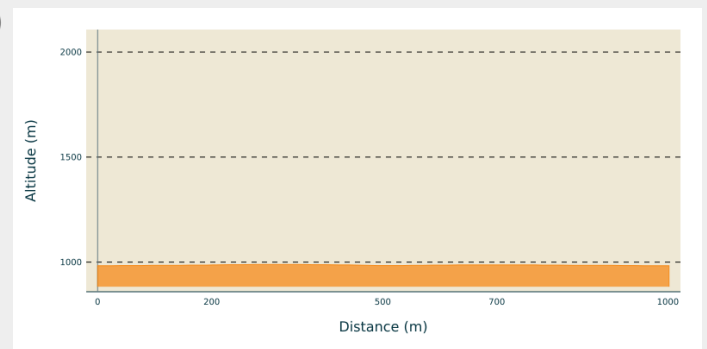
Itinéraire

Départ : La Malmaison (25300 Pontarlier)

Arrivée : La Malmaison (25300 Pontarlier)

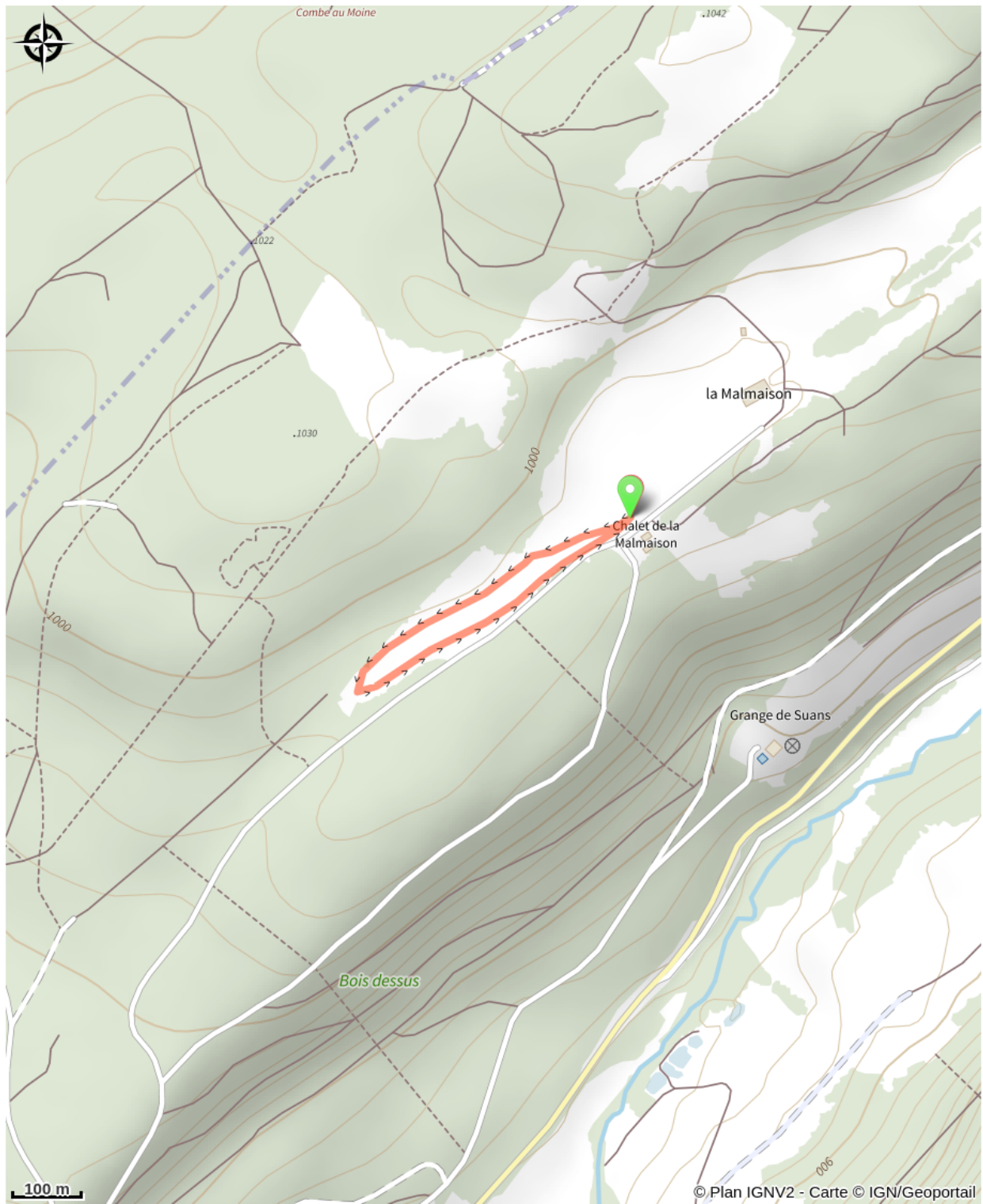
Communes : 1. Pontarlier (25300)

Profil altimétrique



Altitude min 983 m Altitude max 989 m

Sur votre chemin...



Toutes les infos pratiques

i Les bonnes pratiques sur les pistes de ski



En skating, j'évite
les traces de classique



Je respecte
l'environnement



Pour accéder aux pistes
je paye mon Pass

i Lieux de renseignement

Office de tourisme de Pontarlier

14bis, rue de la Gare, 25300 PONTARLIER

pontarlier@destination-hautdoubs.com

Tel : +33 (0)3 81 46 48 33

<https://www.pontarlier.org/>

DESTINATION

Haut-Doubs

Source



Espace Nordique Jurassien

<http://www.espacenordiquejurassien.com>