
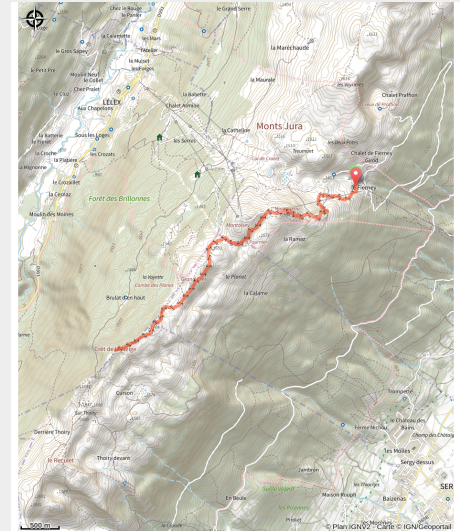


Du Fierney au Crêt de la neige (A/R)

Station des Monts Jura



(© Gaetan Level Tournier)



Sommet et panorama

Infos pratiques

Pratique : Raquettes

Longueur : 10.6 km

Dénivelé positif : 565 m

Difficulté : Piste difficile

Type : Fermé

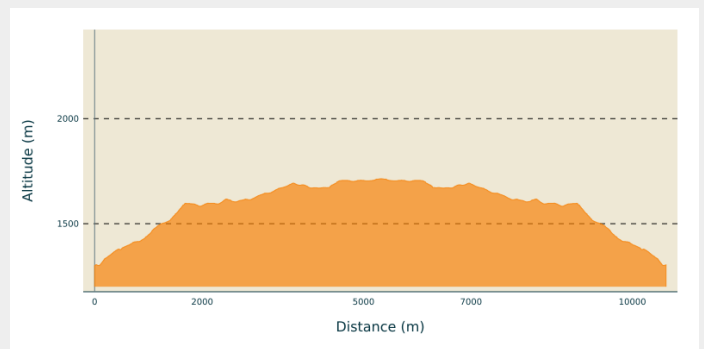
Thèmes : Panoramique

Itinéraire

Départ : Gare supérieure du télécabine du Fierney (01170 Crozet)

Arrivée : Crêt de la Neige

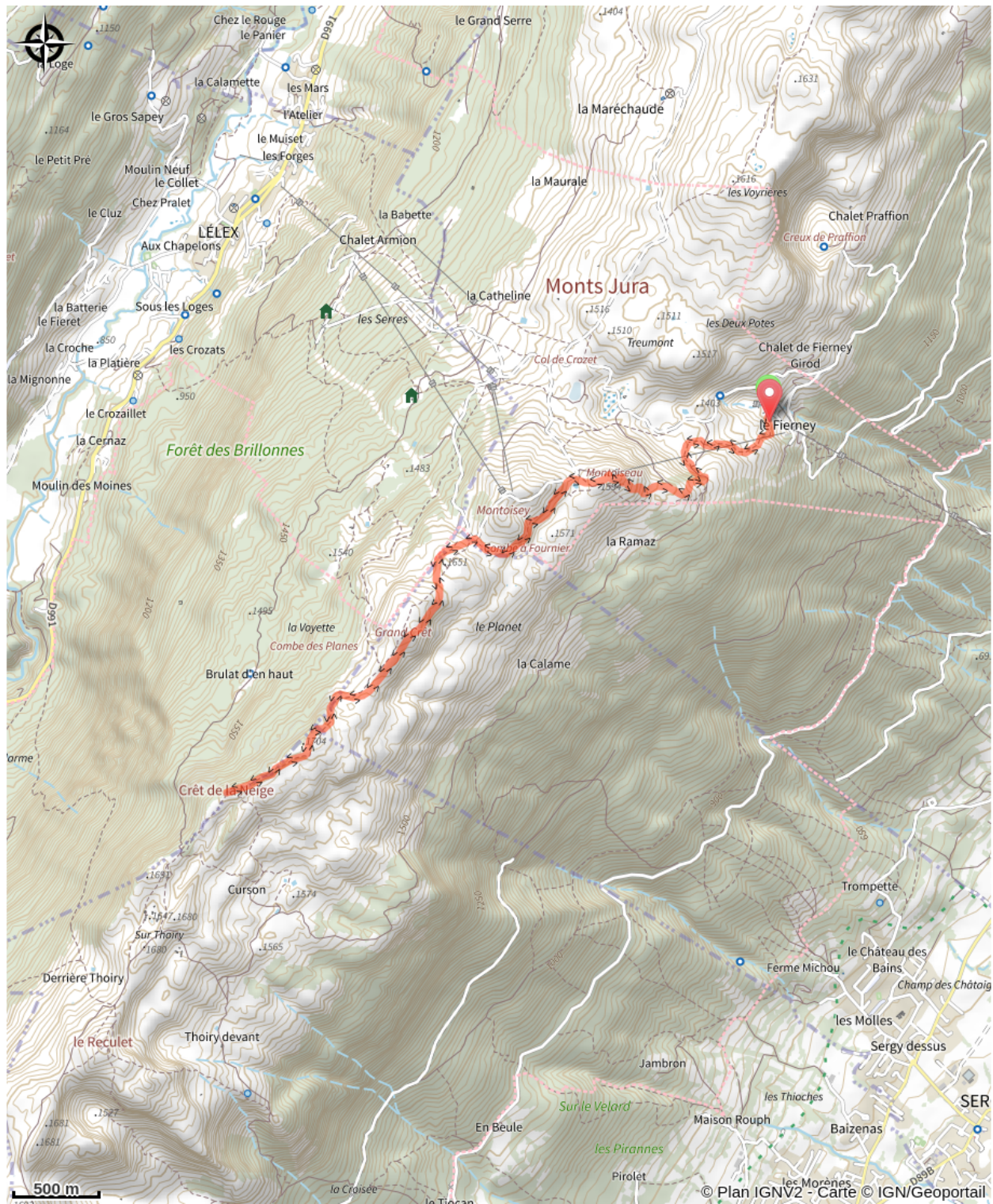
Profil altimétrique



Altitude min 1300 m Altitude max 1714 m

Au départ de la gare supérieure du télécabine du Fierney, prendre le sentier qui est jalonné en violet, et qui serpente sous le télécombi des Bergers. (attention aux traversées de pistes). En arrivant au sommet du Monthoiseau, il faut longer le Monthoisey, pour border la piste verte des Anémones. À partir de ce point-ci, récupérer le sentier de randonnée (PR jaune), et rentrer en Réserve Naturelle. Prendre direction le Grand Crêt (1702m). Longer la crête, en passant par "sous le Crêt", d'ici le GR (rouge et blanc) arrive depuis Lélex, continuer tout droit jusqu'au point culminant : le Crêt de la Neige. Le retour se fait sur le même parcours.

Sur votre chemin...



Toutes les infos pratiques

i

Les bonnes pratiques sur les pistes raquettes



Je reste sur la piste
qui m'est dédiée



Les chiens sont interdits
sur les pistes de ski.
Ailleurs, ils doivent être
tenus en laisse



Je respecte
les propriétés privées

Zones de sensibilité environnementale

Le long de votre itinéraire, vous allez traverser des zones de sensibilité liées à la présence d'une espèce ou d'un milieu particulier. Dans ces zones, un comportement adapté permet de contribuer à leur préservation. Pour plus d'informations détaillées, des fiches spécifiques sont accessibles pour chaque zone.

Réserve naturelle nationale de la Haute-Chaîne du Jura

Période de sensibilité : Janvier, Février, Mars, Avril, Mai, Juin, Juillet, Août, Septembre, Octobre, Novembre, Décembre

Contact : **Réserve naturelle nationale de la Haute Chaîne du Jura**

135, rue de Genève

01170 GEX

Tél : 04 50 41 29 65

E-mail : contact@rnn-hautechainedujura.fr

Site : <https://www.rnn-hautechainedujura.fr>

Accueillant au fil des saisons à la fois promeneurs, professionnels (alpagistes, forestiers, etc.) et naturalistes, cette Réserve est un territoire accessible où de nombreux usages cohabitent. Pour assurer la pérennité de cet espace sensible et des pratiques qui s'y déroulent, il convient de respecter la réglementation en vigueur :
Sont interdits :

- **les chiens même tenus en laisse,**
- **la cueillette des fleurs et la collecte de fossiles ou et de minéraux,**
- **le feu,**
- **l'usage d'instrument sonore,**
- **l'abandon de déchets,**
- **le camping.** Toutefois le bivouac, sans abri (sauf en cas de nécessité absolue : conditions météorologiques et sécurité de la personne notamment), pendant les créneaux horaires de 19h00 le soir à 9h00 le matin, pour une seule et unique nuitée par site, à une distance maximale de vingt mètres des sentiers balisés autorisés, en dehors des alpages occupés par le bétail, est toléré.

L'ensemble de la réglementation est consultable ici :

<https://www.rnn-hautechainedujura.fr/reglementation/>

Par ailleurs, sept Zones de quiétude de la faune sauvage, actives du 15 décembre au 30 juin (exception faite de la ZQFS des Platières, active du 15 décembre au 15 mai), interdisent de sortir des sentiers de randonnée balisés spécifiquement pour cette période de l'année.

Zone de quiétude de la faune sauvage Les Brûlats

Période de sensibilité : Janvier, Février, Mars, Avril, Mai, Juin, Décembre

Contact : **Réserve naturelle nationale de la Haute Chaîne du Jura**

135, rue de Genève

01170 GEX

Tél : 04 50 41 29 65

E-mail : contact@rnn-hautechainedujura.fr

Site : <https://www.rnn-hautechainedujura.fr/reglementation/>

Zone de quiétude de la faune sauvage dans la Réserve naturelle nationale de la Haute Chaîne du Jura.

Du 15 décembre au 30 juin, il est interdit de sortir des sentiers de randonnée spécifiquement balisés pour cette période, et quelque soit la pratique de la randonnée : à pied, en raquettes à neige ou à ski.
Vous pouvez télécharger l'arrêté préfectoral en cliquant [ici](#).

Ensemble contribuons à la protection de la nature.

(Le non-respect de cette réglementation est soumis à des peines judiciaires pouvant aller jusqu'à 450€.)

Zone de quiétude de la faune sauvage La Calame - La Ramas

Période de sensibilité : Janvier, Février, Mars, Avril, Mai, Juin, Décembre

Contact : **Réserve naturelle nationale de la Haute Chaîne du Jura**
135, rue de Genève
01170 GEX

Tél : 04 50 41 29 65

E-mail : contact@rnn-hautechainedujura.fr

Site : <https://www.rnn-hautechainedujura.fr/reglementation/>

Zone de quiétude de la faune sauvage dans la Réserve naturelle nationale de la Haute Chaîne du Jura.

Du 15 décembre au 30 juin, cette zone est interdite à toute personne. Vous pouvez télécharger l'arrêté préfectoral en cliquant à [ici](#).

Ensemble contribuons à la protection de la nature.

(Le non-respect de cette réglementation est soumis à des peines judiciaires pouvant aller jusqu'à 450€.)

Grand tétras

Période de sensibilité : Janvier, Février, Mars, Avril, Mai, Juin, Décembre

Contact : Parc naturel régional du Haut-Jura
29 Le Village
39310 Lajoux

03 84 34 12 30

www.parc-haut-jura.fr

Le Grand Tétrás est une espèce emblématique des forêts de montagnes françaises. Son apparence et son comportement font de lui un oiseau très atypique. Pouvoir l'observer relève d'un vrai défi, tant cet oiseau est discret, mais s'avère être un souvenir mémorable.

En hiver, son activité est réduite au minimum. Il passe la quasi-totalité de la journée perché dans un arbre et consomme uniquement des aiguilles de sapin. Une nourriture très peu énergétique. Cette période est critique pour sa survie. Un oiseau subissant un dérangement régulier va puiser dans ses maigres réserves et finir par en subir les conséquences. Sa sensibilité à la prédation aura augmenté, ou bien il dépérira simplement à cause du manque d'énergie. Une autre période critique prend place du printemps au début de l'été avec la couvaison. Si la poule est surprise plusieurs fois, elle va abandonner le nid et laisser ses poussins seuls, sans protection. La survie des jeunes étant déjà très faible naturellement, ce phénomène accentué, d'autant plus, ce risque de mortalité chez les jeunes oiseaux.

Les pratiques qui peuvent avoir une interaction avec le Grand tétras en période de nidification sont principalement les pratiques sportives terrestres comme la randonnée, le ski, le VTT.

Lieux de renseignement

Office de Tourisme du Pays de Gex & Monts Jura

435 rue des Monts Jura, 01410 LELEX

contact@paysdegex-tourisme.com

Tel : 04 50 28 09 16

<https://www.paysdegex-montsjura.com/>



Source



Espace Nordique Jurassien

<http://www.espacenordiquejurassien.com>