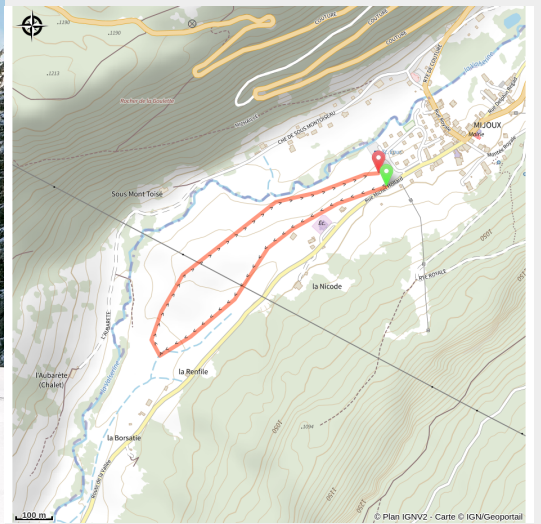


# La Nicode

Station des Monts Jura - Mijoux (01410)



La piste de la Nicode, située dans le village authentique de Mijoux est idéale pour se balade et prendre l'air. Elle fait une boucle en passant en bordure de la Valserine.

## Infos pratiques

Pratique : Pistes multi-activités

Longueur : 1.8 km

Dénivelé positif : 27 m

Type : Fermé

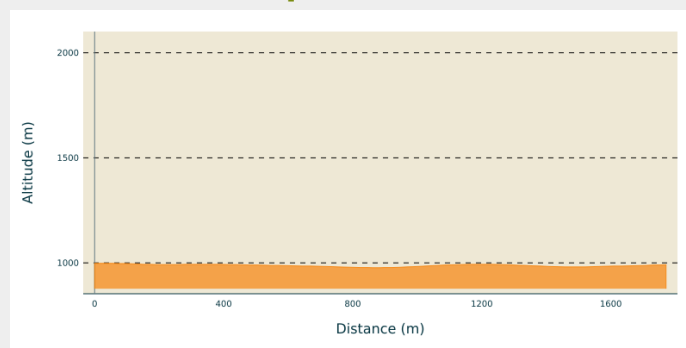
# Itinéraire

**Départ** : Mijoux (01410)

**Arrivée** : Mijoux (01410)

**Communes** : 1. Mijoux (01410)

## Profil altimétrique



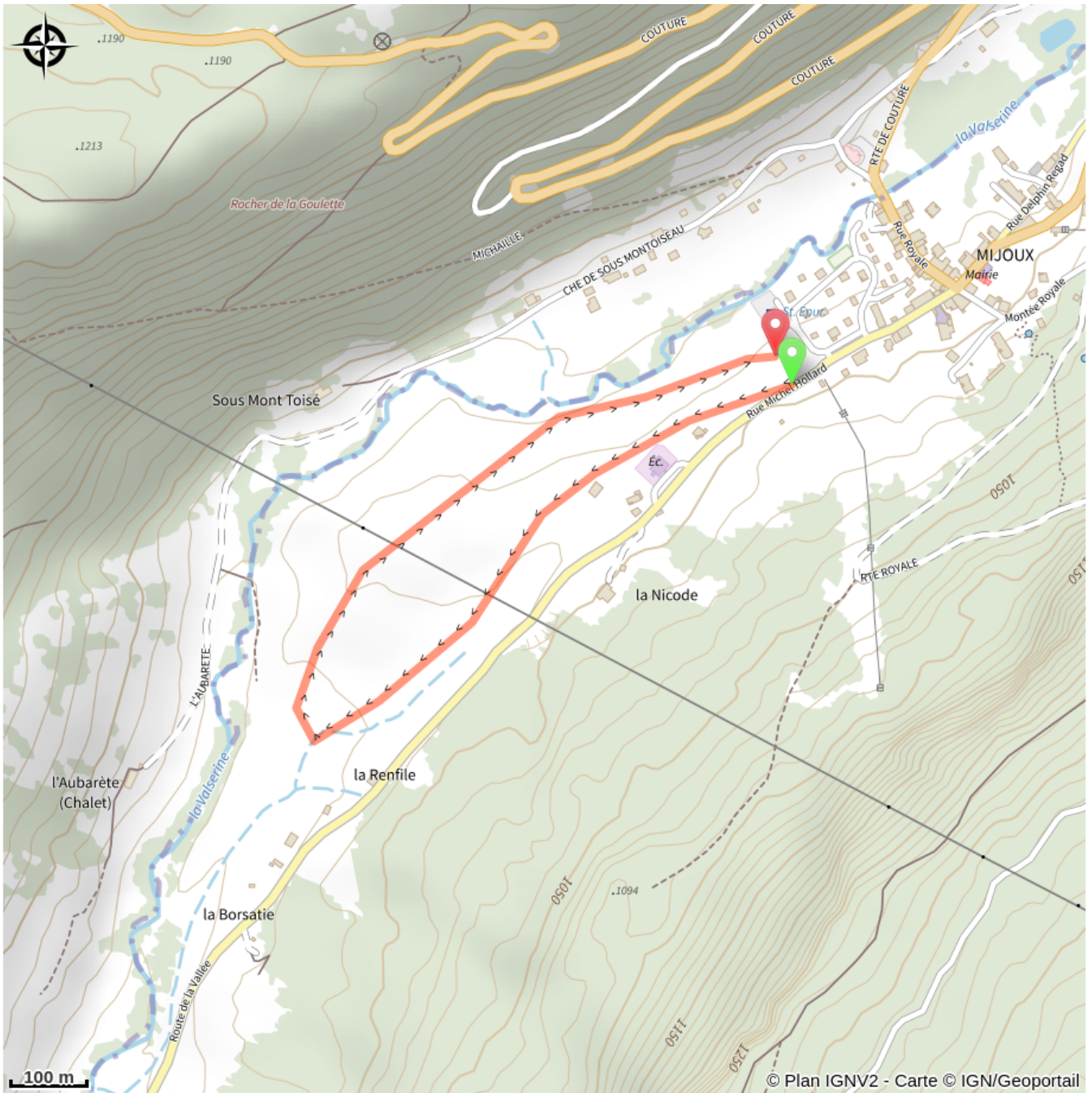
Altitude min 977 m Altitude max 998 m

Balade somptueuse pour découvrir la Valserine avec la magie des paysages enneigés.

La piste peut être utilisée pour plusieurs activités : raquettes, ski de fond, à pied. Accessible en famille, avec des luges et des enfants.

Ce tracé peut se faire uniquement l'hiver, quand il y a de la neige, il est jalonné.

# Sur votre chemin...



# Toutes les infos pratiques

## **i** Les bonnes pratiques sur les pistes multi activités



## **i** Lieux de renseignement

### Office de Tourisme du Pays de Gex & sa station Monts Jura

118 Rue des Terreaux, 01170 GEX

contact@paysdegex-tourisme.com

Tel : 04 50 28 09 16

<https://www.paysdegex-montsjura.com/>



## Source



Espace Nordique Jurassien

<http://www.espacenordiquejurassien.com>