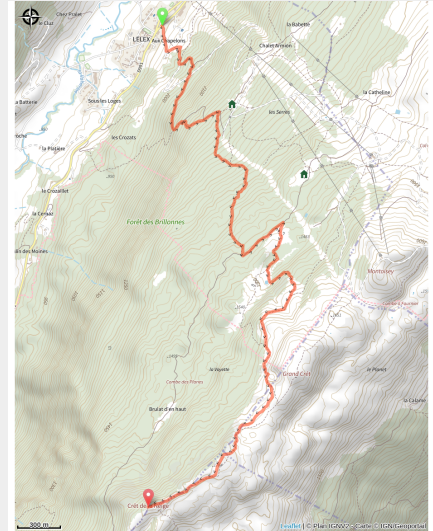


# De Lélex au Crêt de la Neige

Station des Monts Jura



(jthevenard)



## Infos pratiques

Pratique : Raquettes

Longueur : 6.4 km

Dénivelé positif : 847 m

Difficulté : Piste difficile

Type : Fermé

Thèmes : Panoramique

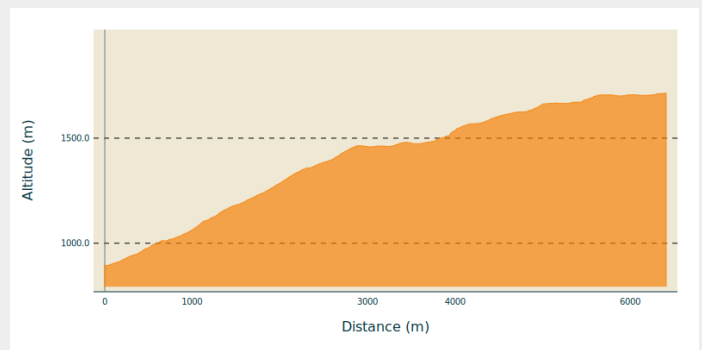
Raquettes aux pieds, partez à la découverte du fameux Crêt de la Neige, point culminant du Jura offrant des paysages spectaculaires !

# Itinéraire

**Départ** : Lélex (01410)

**Arrivée** : Crêt de la Neige

## Profil altimétrique



Altitude min 893 m Altitude max 1714 m

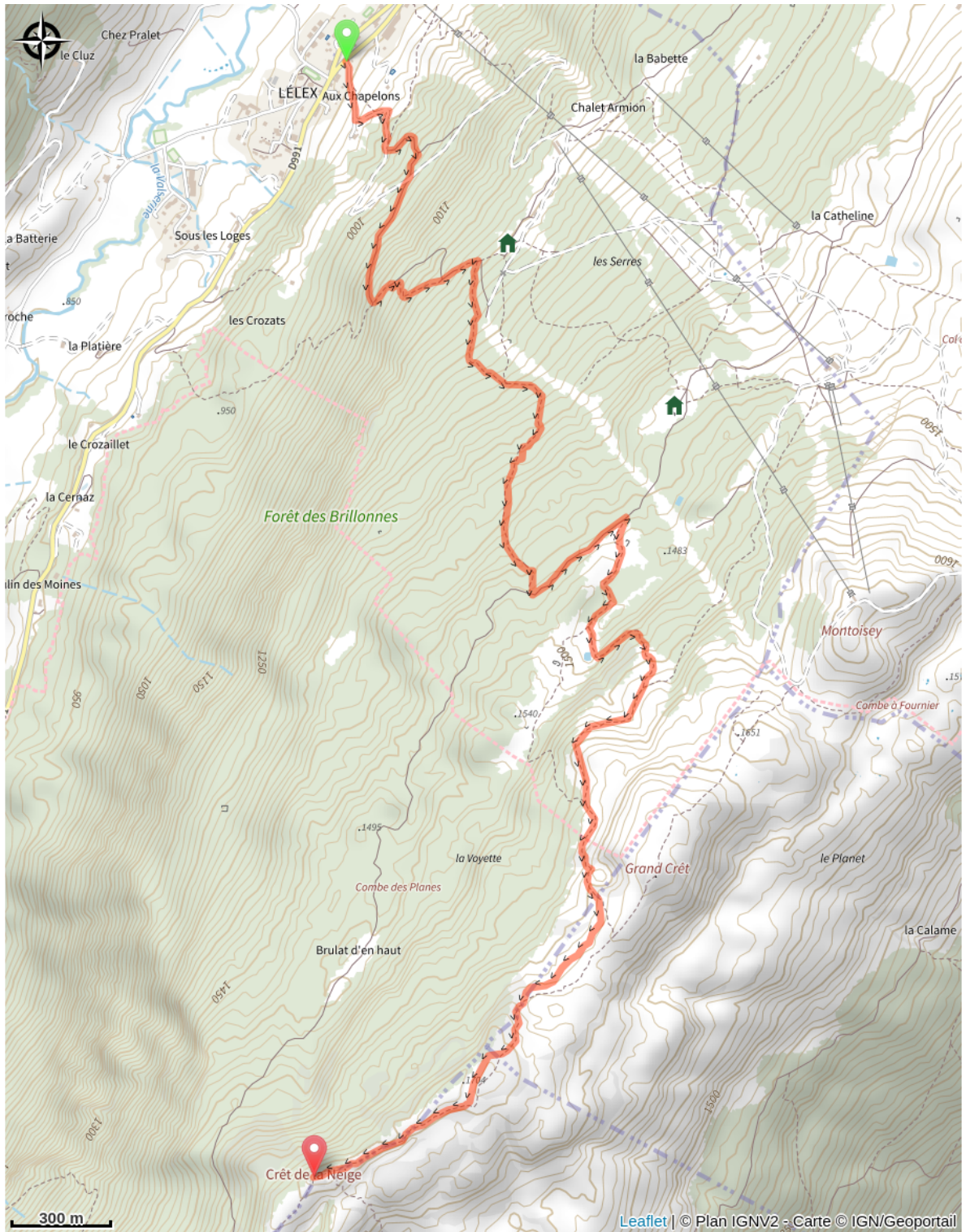
À de nombreux endroits, vous pourrez admirer des panoramas sur le Mont-Blanc, les Alpes et le bassin lémanique, Genève si proche, le Salève, le défilé de l'Ecluse, les Hautes-Combes du Jura ... N'oubliez pas que vous êtes en montagne et que les conditions météorologiques peuvent évoluer très vite. Ne vous aventurez pas sur des secteurs inconnus si votre expérience de la montagne ne vous le permet pas. Il est possible de partir en raquettes depuis le village de Lélex par un itinéraire balisé ; merci de ne pas emprunter les pistes de ski (+1h30 à l'allée/ difficulté \*\*\*). Depuis l'arrivée de la télécabine du Fierney, un parcours jalonné relie la Catheline (+1h / \*\*).

Cet itinéraire se situe en partie au sein de la Réserve Naturelle Nationale de la Haute Chaîne du Jura. Nous vous remercions de respecter la réglementation en vigueur ainsi que rester sur le sentier balisé.

Des zones de quiétude de la faune sauvage sont également présentes du 15 décembre au 30 juin. L'accès y est strictement interdit. Pour plus d'informations, nous vous invitons à consulter le site de la Réserve Naturelle.

Du 15 décembre au 30 juin, le secteur du Brulât d'en Haut est interdit à toute activité de randonnée.

# Sur votre chemin...



# Toutes les infos pratiques

## **i** Les bonnes pratiques sur les pistes raquettes



Je reste sur la piste  
qui m'est dédiée



Les chiens sont interdits  
sur les pistes de ski.  
Ailleurs, ils doivent être  
tenus en laisse



Je respecte  
les propriétés privées

**x** Marquée fermée le 18/04/2026 à 16h15

# Zones de sensibilité environnementale

Le long de votre itinéraire, vous allez traverser des zones de sensibilité liées à la présence d'une espèce ou d'un milieu particulier. Dans ces zones, un comportement adapté permet de contribuer à leur préservation. Pour plus d'informations détaillées, des fiches spécifiques sont accessibles pour chaque zone.

## Zone de quiétude de la faune sauvage Les Brûlats

Période de sensibilité : Janvier, Février, Mars, Avril, Mai, Juin, Décembre

Contact : **Réserve naturelle nationale de la Haute Chaîne du Jura**  
135, rue de Genève  
01170 GEX

Tél : 04 50 41 29 65

E-mail : [contact@rnn-hautechainedujura.fr](mailto:contact@rnn-hautechainedujura.fr)

Site : <https://www.rnn-hautechainedujura.fr/reglementation/>

**Zone de quiétude de la faune sauvage** dans la Réserve naturelle nationale de la Haute Chaîne du Jura.

**Du 15 décembre au 30 juin**, il est interdit de sortir des sentiers de randonnée spécifiquement balisés pour cette période, et quelque soit la pratique de la randonnée : à pied, en raquettes à neige ou à ski.  
Vous pouvez télécharger l'arrêté préfectoral en cliquant [ici](#).

Ensemble contribuons à la protection de la nature.

(Le non-respect de cette réglementation est soumis à des peines judiciaires pouvant aller jusqu'à 450€.)

## Réserve naturelle nationale de la Haute-Chaîne du Jura

Période de sensibilité : Janvier, Février, Mars, Avril, Mai, Juin, Juillet, Août, Septembre, Octobre, Novembre, Décembre

Contact : **Réserve naturelle nationale de la Haute Chaîne du Jura**  
135, rue de Genève  
01170 GEX

Tél : 04 50 41 29 65

E-mail : [contact@rnn-hautechainedujura.fr](mailto:contact@rnn-hautechainedujura.fr)

Site : <https://www.rnn-hautechainedujura.fr>

Accueillant au fil des saisons à la fois promeneurs, professionnels (alpagistes, forestiers, etc.) et naturalistes, cette Réserve est un territoire accessible où de nombreux usages cohabitent. Pour assurer la pérennité de cet espace sensible et des pratiques qui s'y déroulent, il convient de respecter la réglementation en vigueur :  
Sont interdits :

- **les chiens même tenus en laisse,**
- **la cueillette des fleurs et la collecte de fossiles ou et de minéraux,**

- **le feu,**
- **l'usage d'instrument sonore,**
- **l'abandon de déchets,**
- **le camping.** Toutefois le bivouac, sans abri (sauf en cas de nécessité absolue : conditions météorologiques et sécurité de la personne notamment), pendant les créneaux horaires de 19h00 le soir à 9h00 le matin, pour une seule et unique nuitée par site, à une distance maximale de vingt mètres des sentiers balisés autorisés, en dehors des alpages occupés par le bétail, est toléré.

L'ensemble de la réglementation est consultable ici :

<https://www.rnn-hautechainedujura.fr/reglementation/>

Par ailleurs, sept Zones de quiétude de la faune sauvage, actives du 15 décembre au 30 juin (exception faite de la ZQFS des Platières, active du 15 décembre au 15 mai), interdisent de sortir des sentiers de randonnée balisés spécifiquement pour cette période de l'année.

## **Grand tétras**

Période de sensibilité : Janvier, Février, Mars, Avril, Mai, Juin, Décembre

Contact : Parc naturel régional du Haut-Jura

29 Le Village

39310 Lajoux

03 84 34 12 30

[www.parc-haut-jura.fr](http://www.parc-haut-jura.fr)

Le Grand Tétras est une espèce emblématique des forêts de montagnes françaises. Son apparence et son comportement font de lui un oiseau très atypique. Pouvoir l'observer relève d'un vrai défi, tant cet oiseau est discret, mais s'avère être un souvenir mémorable.

En hiver, son activité est réduite au minimum. Il passe la quasi-totalité de la journée perché dans un arbre et consomme uniquement des aiguilles de sapin. Une nourriture très peu énergétique. Cette période est critique pour sa survie. Un oiseau subissant un dérangement régulier va puiser dans ses maigres réserves et finir par en subir les conséquences. Sa sensibilité à la prédation aura augmenté, ou bien il dépérira simplement à cause du manque d'énergie. Une autre période critique prend place du printemps au début de l'été avec la couvaison. Si la poule est surprise plusieurs fois, elle va abandonner le nid et laisser ses poussins seuls, sans protection. La survie des jeunes étant déjà très faible naturellement, ce phénomène accentué, d'autant plus, ce risque de mortalité chez les jeunes oiseaux.

Les pratiques qui peuvent avoir une interaction avec le Grand tétras en période de nidification sont principalement les pratiques sportives terrestres comme la randonnée, le ski, le VTT.

## Lieux de renseignement

### Office de Tourisme du Pays de Gex & Monts Jura

145, avenue de la gare, 01170 Gex

contact@paysdegex-tourisme.com

Tel : 04 50 28 09 16

<https://www.paysdegex-montsjura.com/>



## Source



Espace Nordique Jurassien

<http://www.espacenordiquejurassien.com>