Mont Jaland

Haut Doubs - Arc-sous-Cicon (25520)

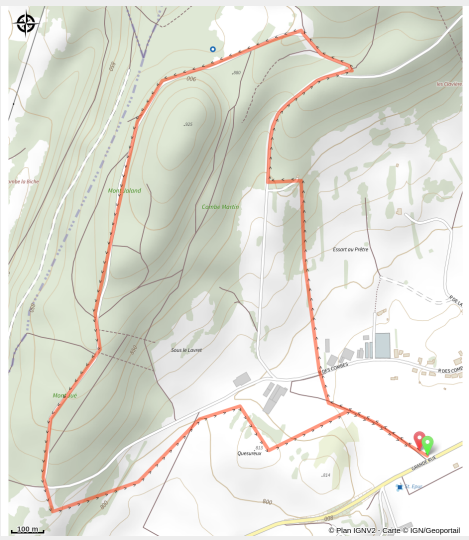

Infos pratiques

Pratique : Raquettes

Longueur : 5.4 km

Dénivelé positif : 147 m

Difficulté : Piste moyenne

Type : Fermé

Itinéraire

Départ : Arc sous Cicon (25520)
Arrivée : Arc sous Cicon (25520)
Communes : 1. Arc-sous-Cicon (25520)

Profil altimétrique

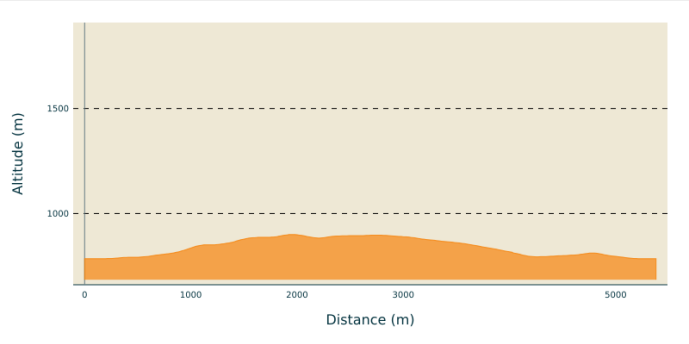

Altitude min 785 m Altitude max 900 m

Sur votre chemin...

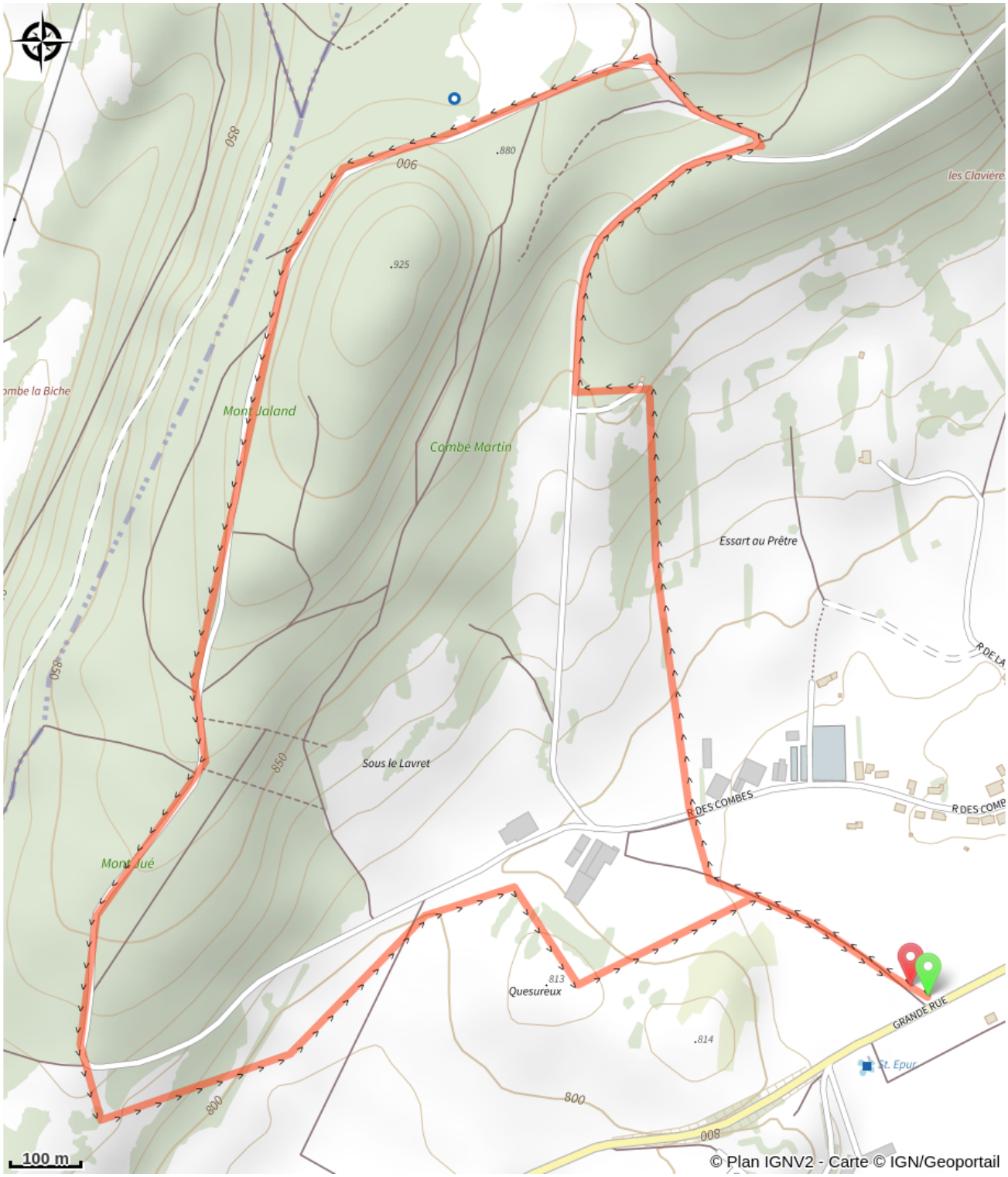

Toutes les infos pratiques

Les bonnes pratiques sur les pistes raquettes

Lieux de renseignement

Office de Tourisme Haut-Doubs - Montbenoît
4 Rue du Val Saugeais, 25650
MONTBENOIT

contact@destination-hautdoubs.com
Tel : +33 (0)3 81 38 10 32
https://www.tourisme-loue-saugeais.com/

Source

Espace Nordique Jurassien

http://www.espacenordiquejurassien.com