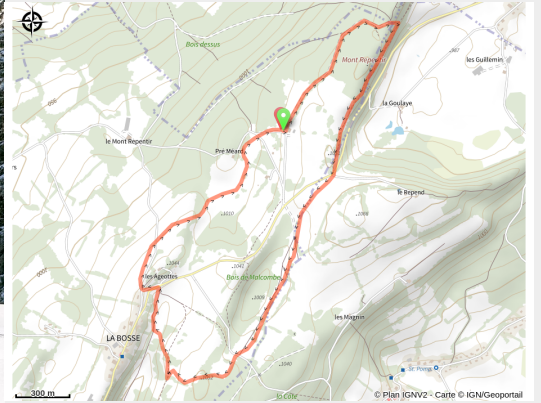



# Le Mont Repentir - raquettes

Pays Horloger - Le Bizot (25210)



## Infos pratiques

---

Pratique : Raquettes

---

Longueur : 5.8 km

---

Dénivelé positif : 99 m

---

Difficulté : Piste moyenne

---

Type : Fermé

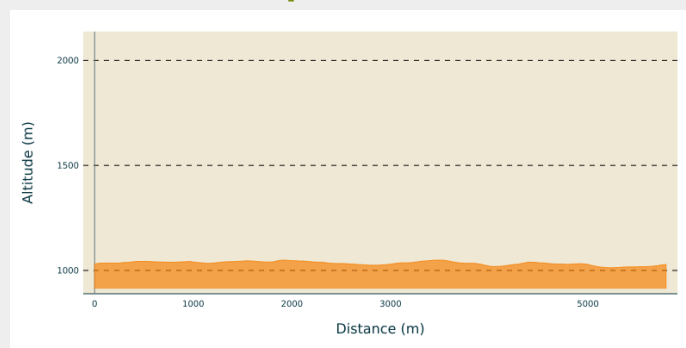
# Itinéraire

**Départ** : Départ Pré Méard (25210 La Bosse)

**Arrivée** : Départ Pré Méard (25210 La Bosse)

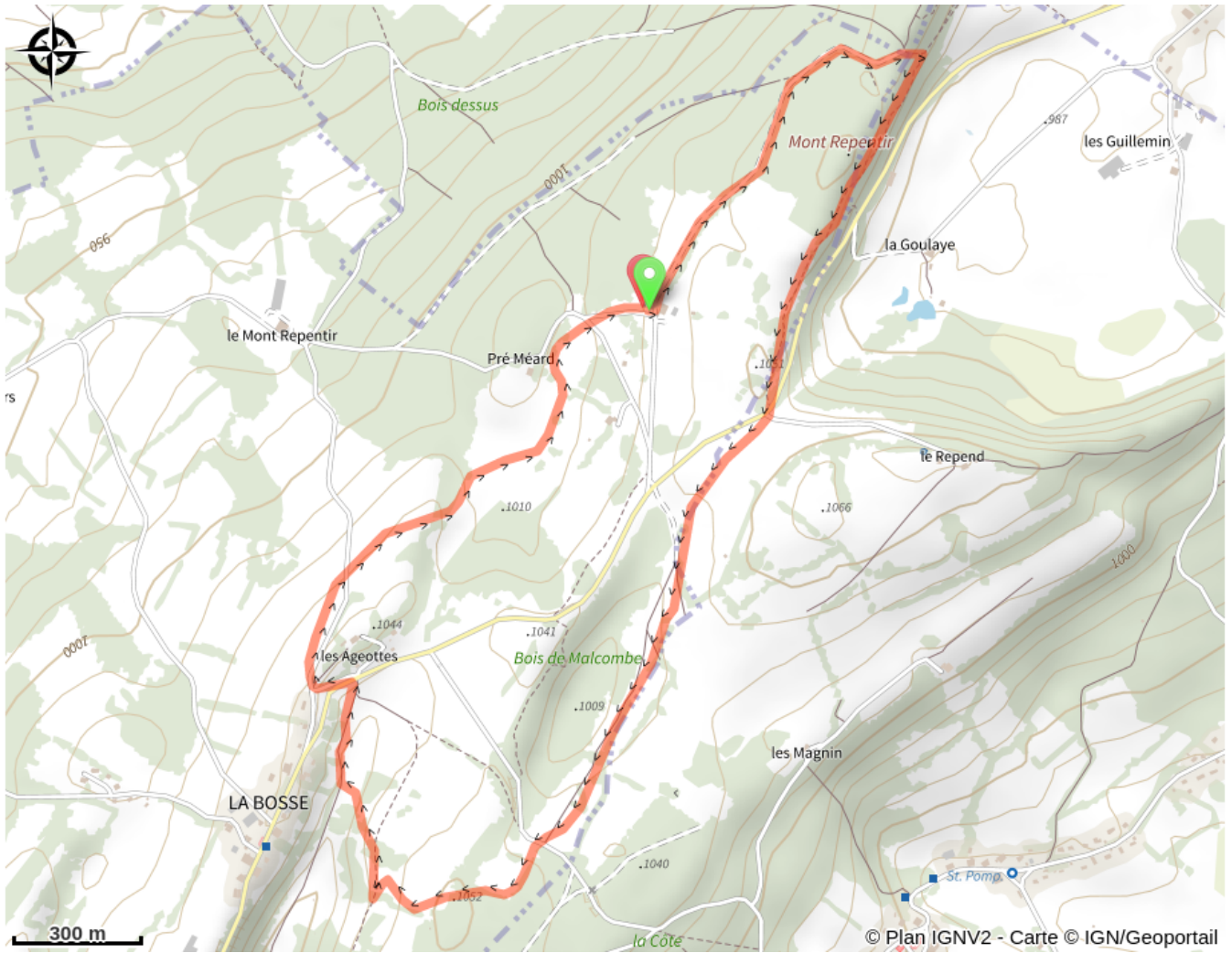
**Communes** : 1. Le Bizot (25210)

## Profil altimétrique



Altitude min 1013 m Altitude max 1049 m

# Sur votre chemin...



# Toutes les infos pratiques

## **i** Les bonnes pratiques sur les pistes raquettes



Je reste sur la piste  
qui m'est dédiée



Les chiens sont interdits  
sur les pistes de ski.  
Ailleurs, ils doivent être  
tenus en laisse



Je respecte  
les propriétés privées

## **i** Lieux de renseignement

### Office de Tourisme du Pays Horloger

7 place de la Halle, 25 500 MORTEAU

tourisme@payshorloger.com

Tel : 03 81 67 18 53

<https://www.pays-horloger.com/>



## Source



Espace Nordique Jurassien

<http://www.espacenordiquejurassien.com>