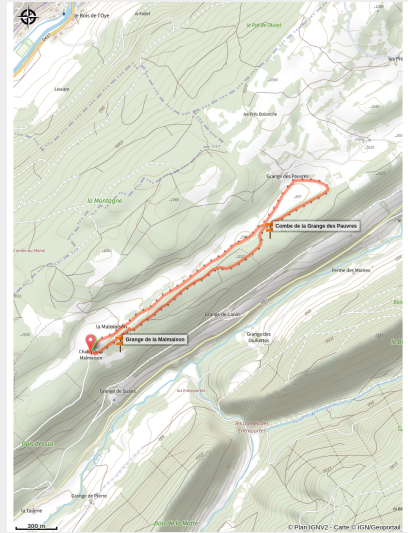


# Le Grange des Pauvres

Haut Doubs - Pontarlier (25300)



## Infos pratiques

---

Pratique : Raquettes

---

Longueur : 4.7 km

---

Dénivelé positif : 58 m

---

Difficulté : Piste moyenne

---

Type : Fermé

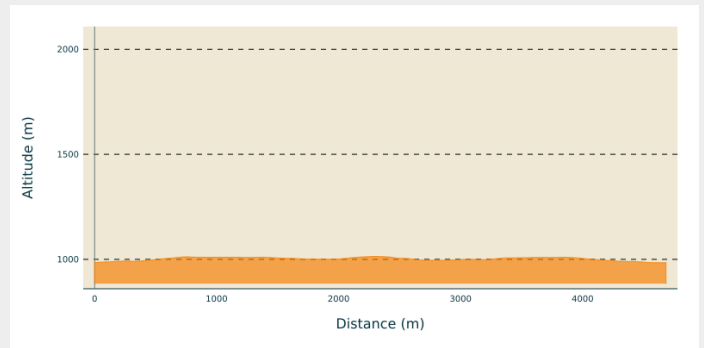
# Itinéraire

**Départ** : La Malmaison

**Arrivée** : La Malmaison

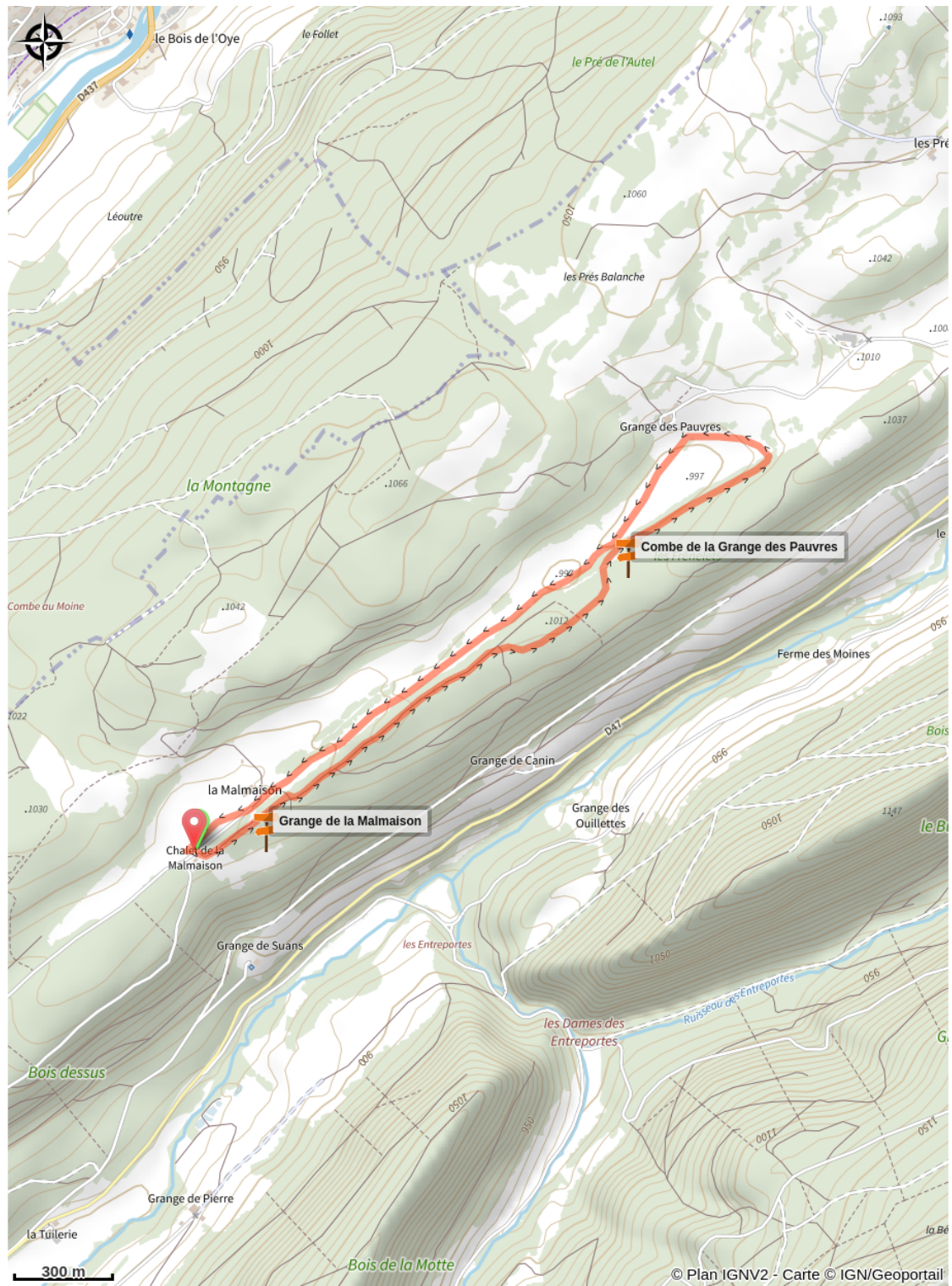
**Communes** : 1. Pontarlier (25300)

## Profil altimétrique



Altitude min 984 m Altitude max 1014 m

# Sur votre chemin...



# Toutes les infos pratiques



## Les bonnes pratiques sur les pistes raquettes



Je reste sur la piste qui m'est dédiée



Les chiens sont interdits sur les pistes de ski. Ailleurs, ils doivent être tenus en laisse



Je respecte les propriétés privées



Marquée fermée le 20/03/2025 à 08h30

## 📍 Lieux de renseignement

Office de tourisme de Pontarlier

14bis, rue de la Gare, 25300 PONTARLIER

[pontarlier@destination-hautdoubs.com](mailto:pontarlier@destination-hautdoubs.com)

Tel : +33 (0)3 81 46 48 33

<https://www.pontarlier.org/>

DESTINATION

Haut-Doubs

## Source



Espace Nordique Jurassien

<http://www.espacenordiquejurassien.com>