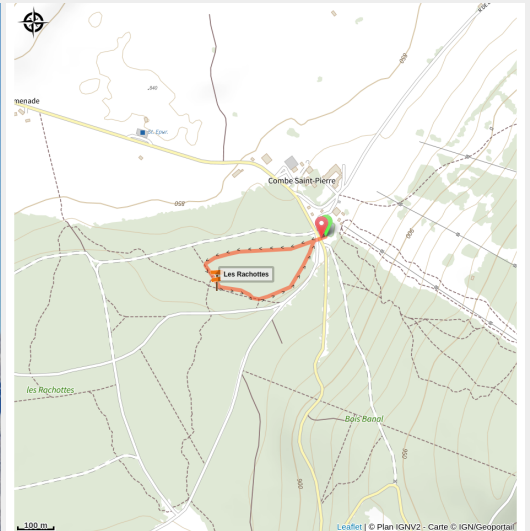


Boucle initiation

Pays Horloger



(Jack Carrot)



Infos pratiques

Pratique : Raquettes

Longueur : 0.8 km

Dénivelé positif : 6 m

Difficulté : Piste facile

Type : Fermé

Thèmes : Famille

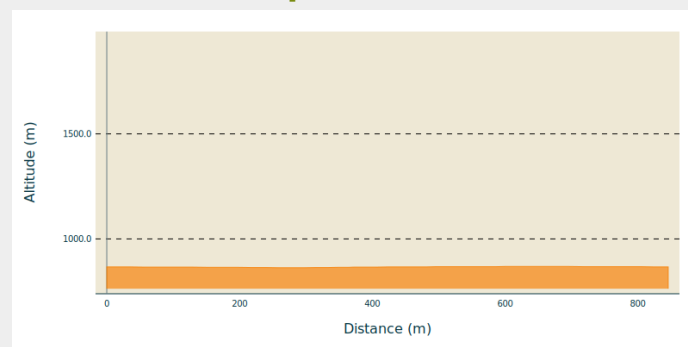
Itinéraire

Départ : La Combe Saint Pierre

Arrivée : La Combe Saint Pierre

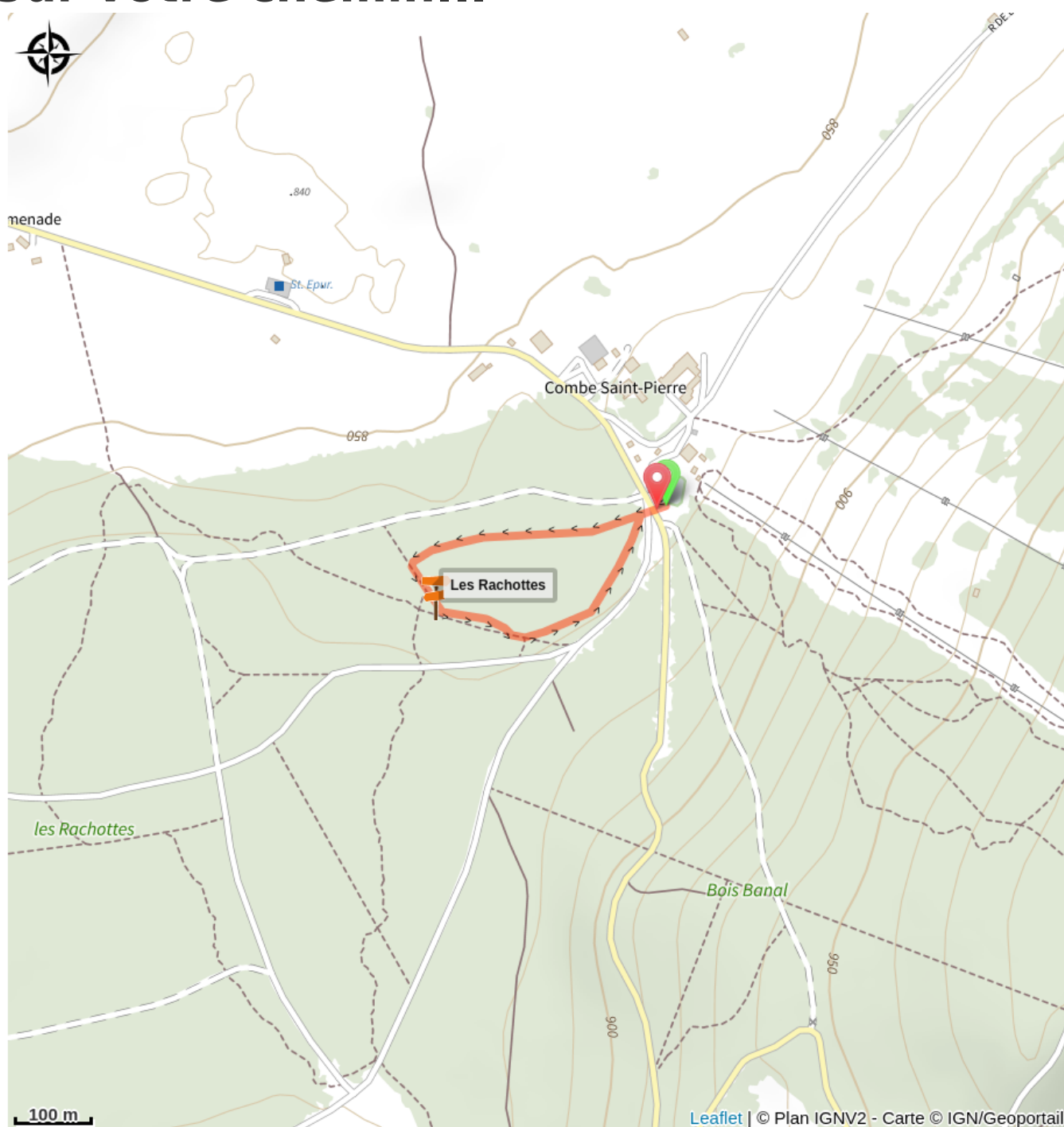
Communes : 1. Charquemont (25140)

Profil altimétrique



Altitude min 863 m Altitude max 869 m

Sur votre chemin...



Toutes les infos pratiques

i Les bonnes pratiques sur les pistes raquettes



Je reste sur la piste
qui m'est dédiée



Les chiens sont interdits
sur les pistes de ski.
Ailleurs, ils doivent être
tenus en laisse



Je respecte
les propriétés privées

i Lieux de renseignement

Office de Tourisme du Pays Horloger

7 place de la Halle, 25 500 MORTEAU

tourisme@payshorloger.com

Tel : 03 81 67 18 53

<https://www.pays-horloger.com/>



Source



Espace Nordique Jurassien

<http://www.espacenordiquejurassien.com>