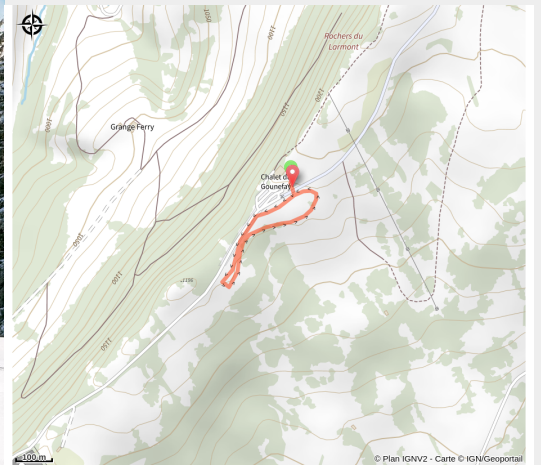


Le Tour des Ecoles

Haut Doubs - CC Grand Pontarlier - Pontarlier (25300)



Infos pratiques

Pratique : Ski de fond

Longueur : 0.9 km

Dénivelé positif : 9 m

Difficulté : Piste facile

Type : Fermé

Thèmes : Famille

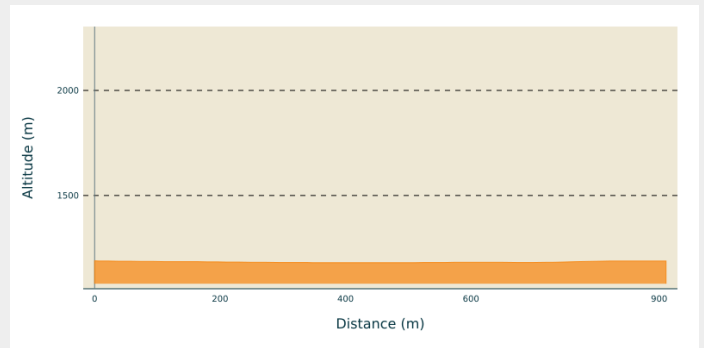
Itinéraire

Départ : Le Gounefay

Arrivée : Le Gounefay

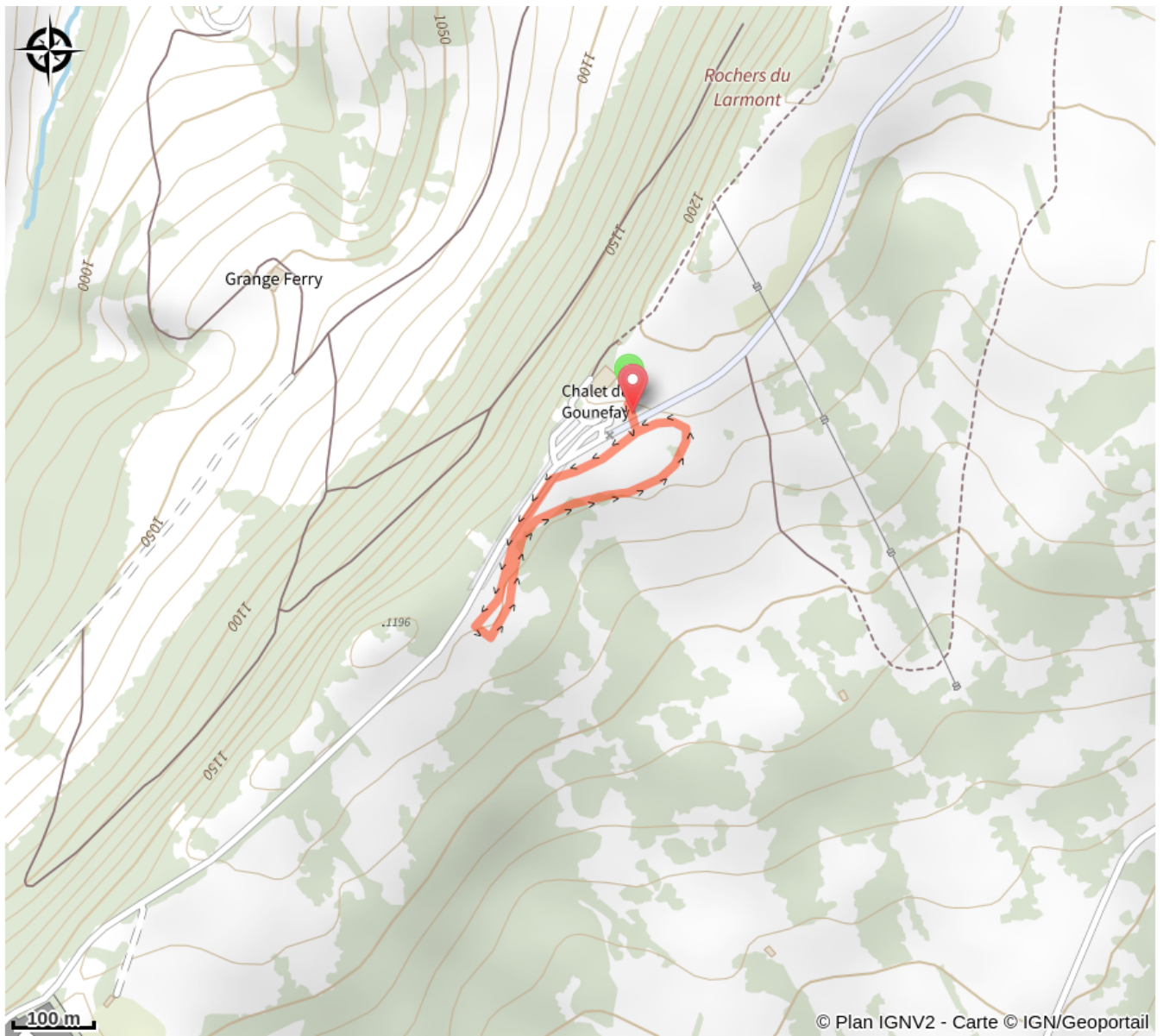
Communes : 1. Pontarlier (25300)

Profil altimétrique



Altitude min 1180 m Altitude max 1189 m

Sur votre chemin...



Toutes les infos pratiques

 **Marquée fermée le 28/11/2024 à 15h15**

Lieux de renseignement

Office de tourisme de Pontarlier

14bis, rue de la Gare, 25300 PONTARLIER

pontarlier@destination-hautdoubs.com

Tel : +33 (0)3 81 46 48 33

<https://www.pontarlier.org/>



Source



Espace Nordique Jurassien

<http://www.espacenordiquejurassien.com>