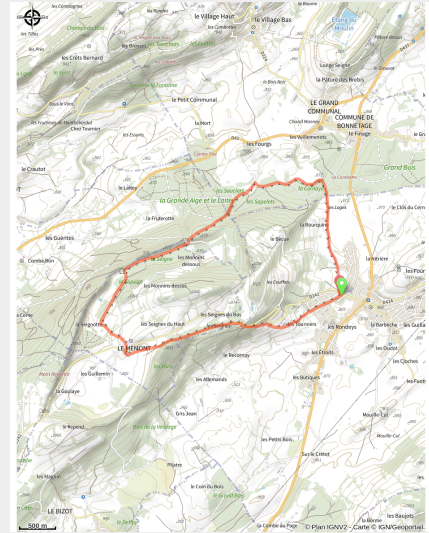



# Le Grand Tétrás

Pays Horloger - Le Russey (25210)



## Infos pratiques

---

Pratique : Raquettes

---

Longueur : 10.1 km

---

Dénivelé positif : 210 m

---

Difficulté : Piste difficile

---

Type : Fermé

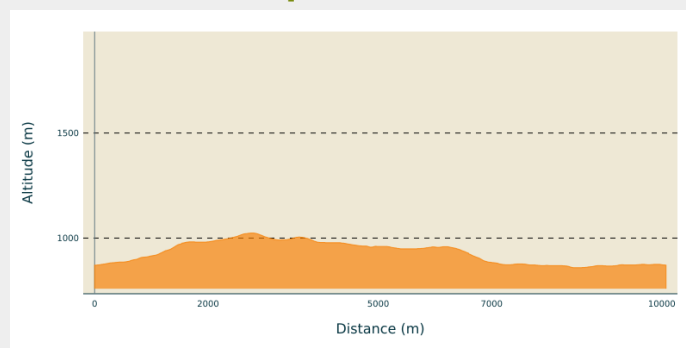
# Itinéraire

**Départ** : Départ des pistes - Le Russey (25210)

**Arrivée** : Départ des pistes - Le Russey (25210)

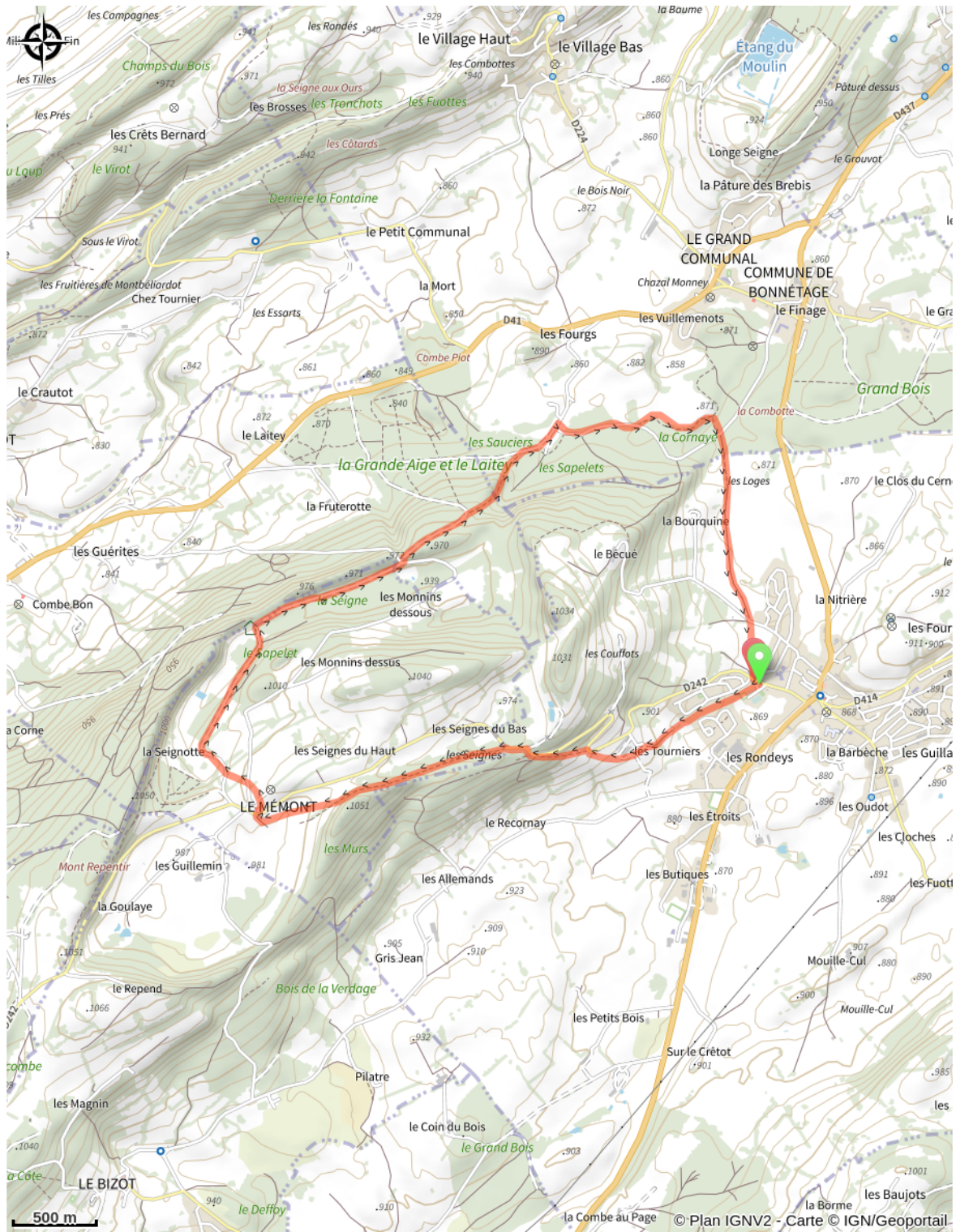
**Communes** : 1. Le Russey (25210)  
2. Bonnétagé

## Profil altimétrique



Altitude min 859 m Altitude max 1024 m

# Sur votre chemin...



# Toutes les infos pratiques



## Les bonnes pratiques sur les pistes raquettes



Je reste sur la piste  
qui m'est dédiée



Les chiens sont interdits  
sur les pistes de ski.  
Ailleurs, ils doivent être  
tenus en laisse



Je respecte  
les propriétés privées

## Liens de renseignement

### Office de Tourisme du Pays Horloger

7 place de la Halle, 25 500 MORTEAU

[tourisme@payshorloger.com](mailto:tourisme@payshorloger.com)

Tel : 03 81 67 18 53

<https://www.pays-horloger.com/>



## Source



Espace Nordique Jurassien

<http://www.espacenordiquejurassien.com>