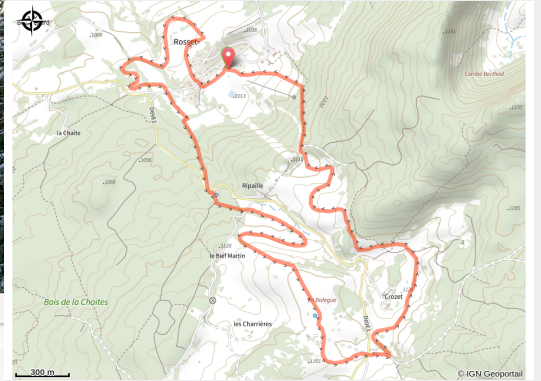


Chamois

Bellefontaine - Longchaumois - Morbier - Longchaumois (39400)



Infos pratiques

Pratique : Ski de fond

Longueur : 7.9 km

Dénivelé positif : 205 m

Difficulté : Piste difficile

Type : Fermé

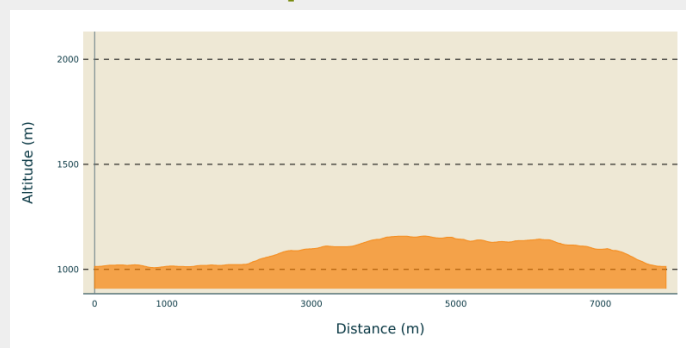
Itinéraire

Départ : Le Rosset / Le Poteau

Arrivée : Le Rosset / Le Poteau

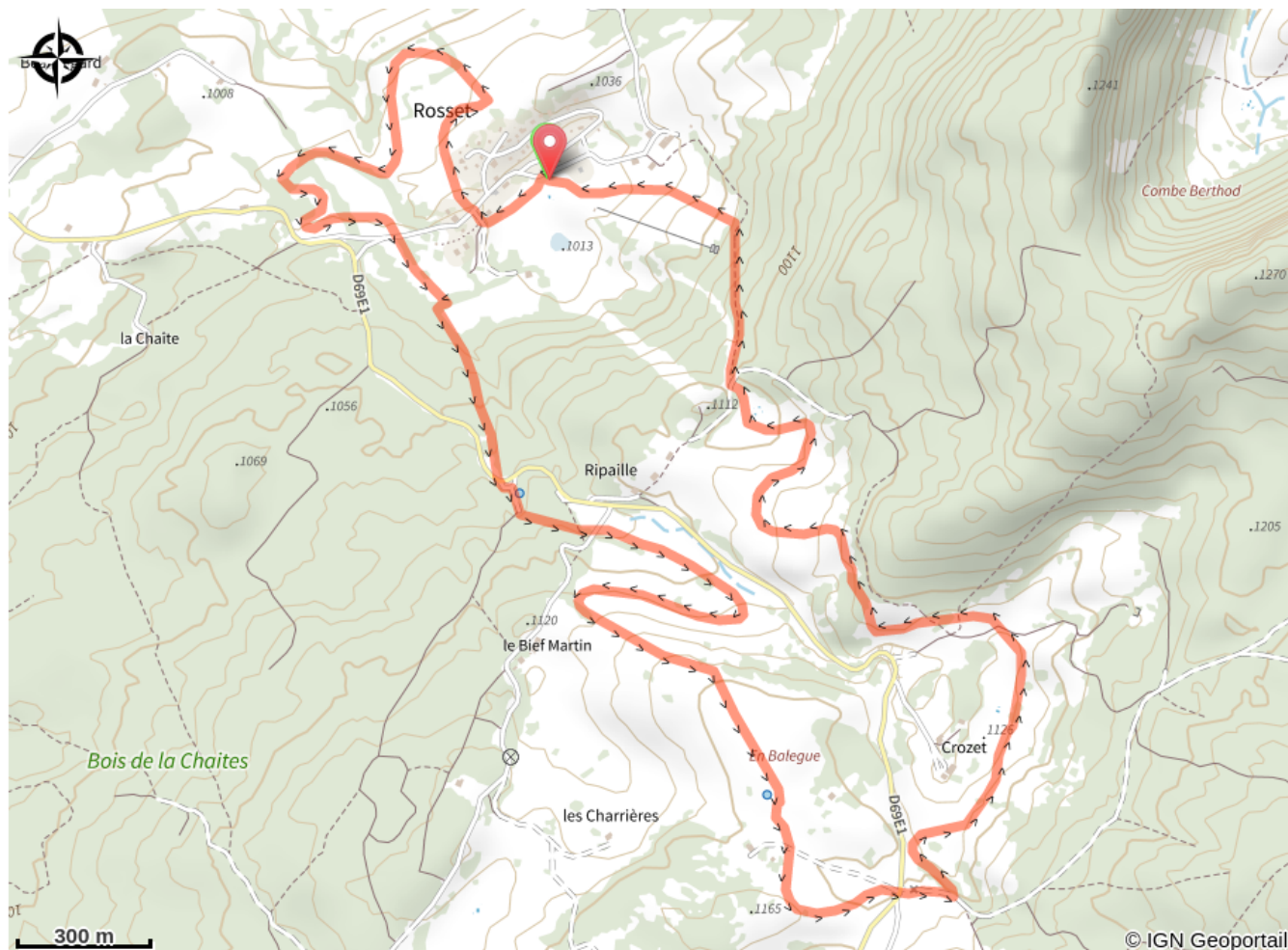
Communes : 1. Longchaumois (39400)

Profil altimétrique



Altitude min 1008 m Altitude max 1159 m

Sur votre chemin...



Toutes les infos pratiques



Les bonnes pratiques sur les pistes de ski



En skating, j'évite les traces de classique



Je respecte l'environnement



Pour accéder aux pistes je paye mon Pass

Lieux de renseignement

Office de Tourisme Arcade

Place Jean Jaurès, 39400 MOREZ

tourisme@haut-jura.com

Tel : 03 84 33 08 73

<https://www.haut-jura.com/fr/>



Source



Espace Nordique Jurassien

<http://www.espacenordiquejurassien.com>