
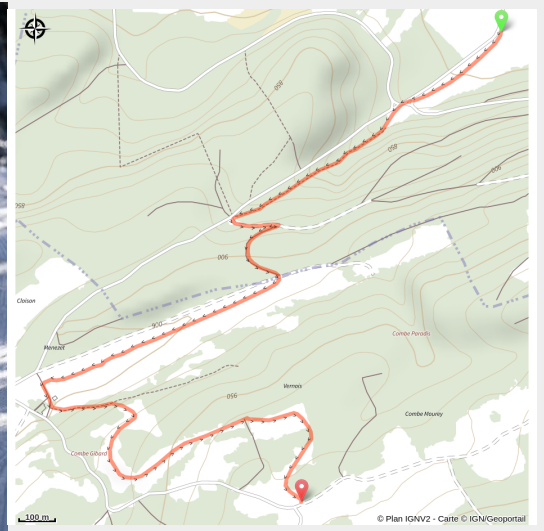


Liaison Arc Le Crêt Monniot

Haut Doubs - Arc-sous-Cicon (25520)



(Benjamin Becker)



Infos pratiques

Pratique : Ski de fond

Longueur : 3.5 km

Dénivelé positif : 196 m

Type : Fermé

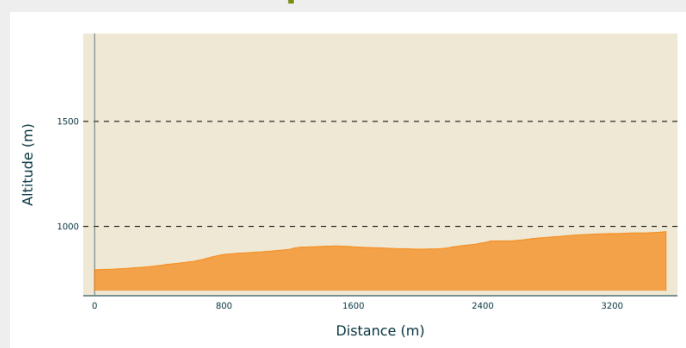
Itinéraire

Départ : 25520 Arc sous Cicon

Arrivée : Piste du Crêt Monniot

Communes : 1. Arc-sous-Cicon (25520)

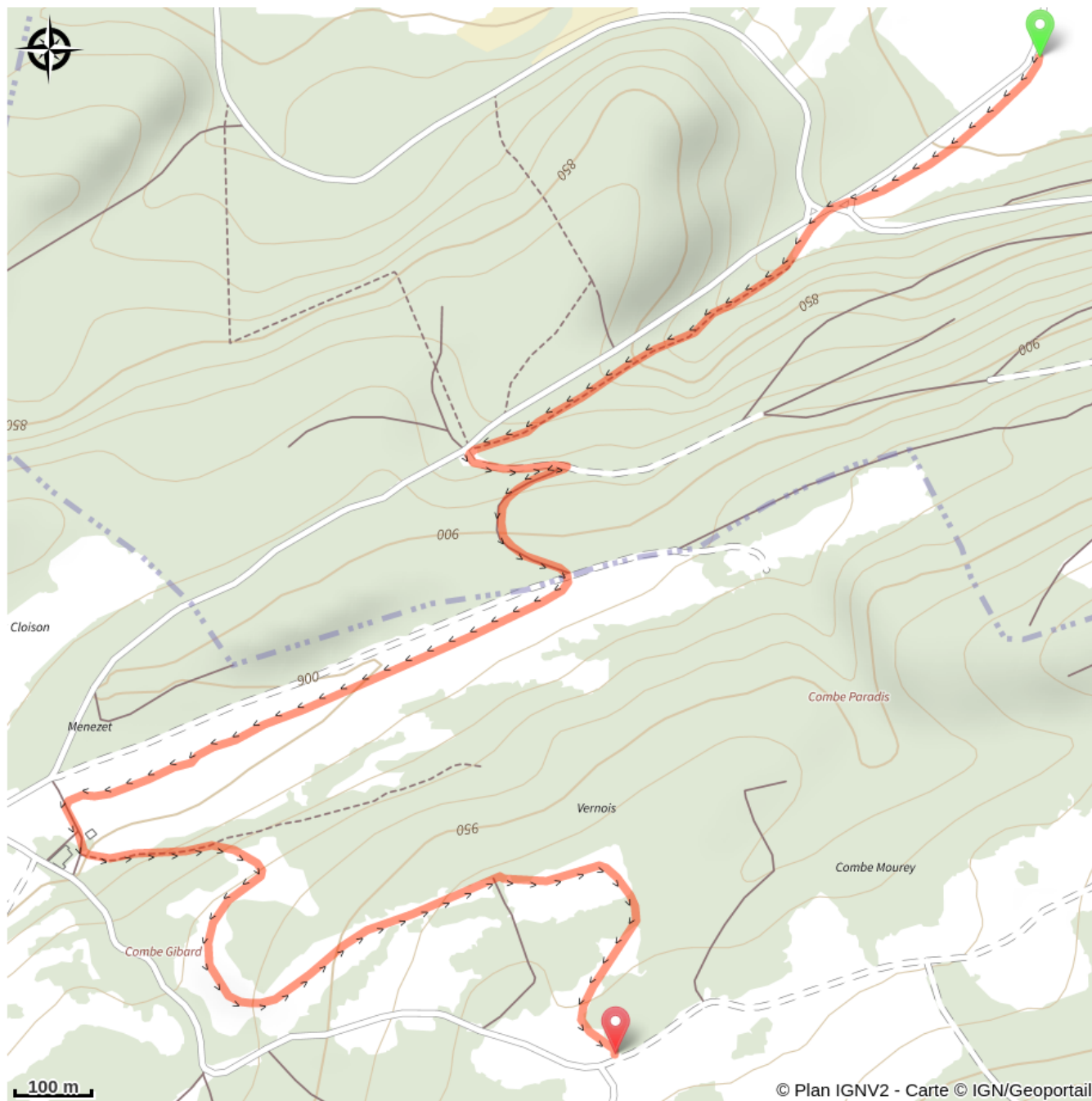
Profil altimétrique



Altitude min 794 m Altitude max 975 m

Liaison rejoignant Arc sous Cicon avec le Crêt Monniot. Possibilité de la prendre depuis la piste des Cordiers ou par la piste de la Ronde du Crêt.

Sur votre chemin...



Toutes les infos pratiques



Les bonnes pratiques sur les pistes de ski



En skating, j'évite les traces de classique



Je respecte l'environnement



Pour accéder aux pistes je paye mon Pass



Marquée fermée le 17/05/2024 à 14h15

i Lieux de renseignement

Office de Tourisme Haut-Doubs - Montbenoît

4 Rue du Val Saugeais, 25650 MONTBENOIT

contact@destination-hautdoubs.com

Tel : +33 (0)3 81 38 10 32

<https://www.tourisme-loue-saugeais.com/>



Source



Espace Nordique Jurassien

<http://www.espacenordiquejurassien.com>