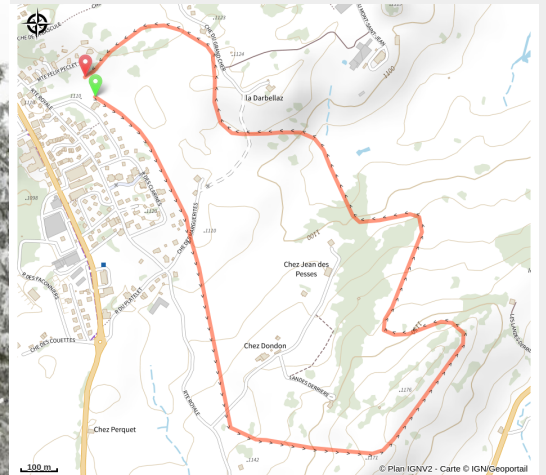


Le Crêt des Landes

Station des Rousses - Les Rousses (39310)



(Laurent Cheviet)



Infos pratiques

Pratique : Raquettes

Longueur : 4.0 km

Dénivelé positif : 110 m

Difficulté : Piste moyenne

Type : Fermé

Thèmes : Au fil des villages,
Franco-suisse

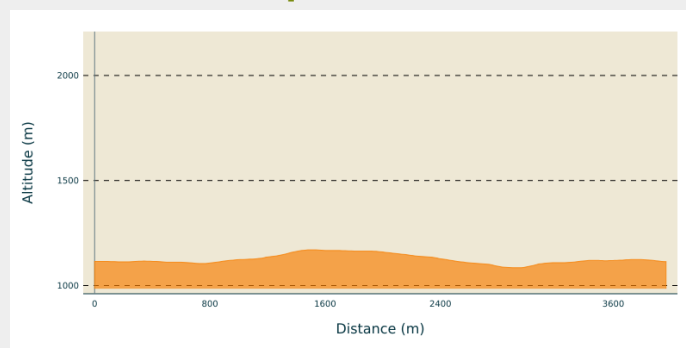
Itinéraire

Départ : L'Orbe (39220 Les Rousses)

Arrivée : L'Orbe (39220 Les Rousses)

Communes : 1. Les Rousses (39310)

Profil altimétrique



Altitude min 1085 m Altitude max 1170 m

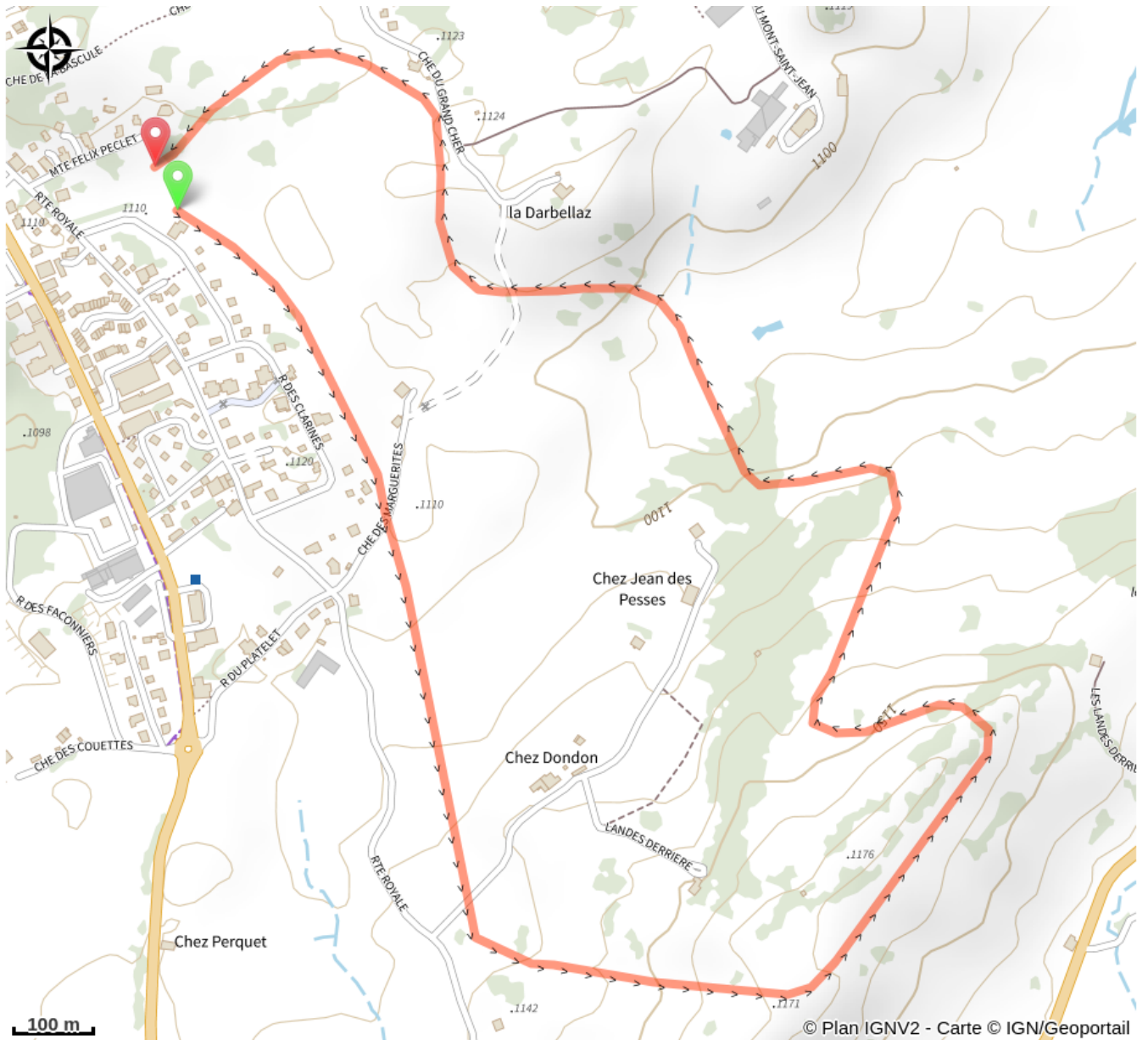
Départ des pistes de ski nordique de la Porte de l'Orbe. En partant de l'Office de Tourisme des Rousses suivre la Route Royale direction la Cure.

Rejoindre le départ des pistes sur la gauche. La piste raquette va sur la droite du chalet de point de vente.

Profitez d'une somptueuse vue sur la Vallée de l'Orbe avec la Dent de Vaulion au Nord, le Massif des Tuffes et de la Dôle à l'Est, le Mont Fier au Sud et le village des Rousses à l'Ouest.

Des tables et des bancs sont à votre disposition pour vous reposer.

Sur votre chemin...



Toutes les infos pratiques



Les bonnes pratiques sur les pistes multi activités



Sur les pistes multi activités, je partage la piste



Je respecte l'environnement



Je fais attention aux autres pratiquants autour de moi



Marquée fermée le 22/04/2024 à 14h15



Lieux de renseignement

Office de Tourisme Station des Rousses

495 rue Pasteur, 39220 LES ROUSSES

infos@lesrousses.com

Tel : 03 84 60 02 55

<https://www.lesrousses.com/>



Source



Espace Nordique Jurassien

<http://www.espacenordiquejurassien.com>