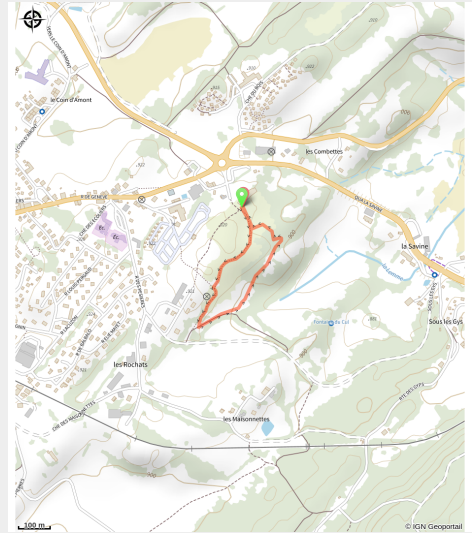


# La Savine Ski

Grandvaux - Saint-Laurent-en-Grandvaux (39150)



(© J.-L. Girod)



## Infos pratiques

Pratique : Ski de fond

Longueur : 1.1 km

Dénivelé positif : 19 m

Difficulté : Piste facile

Type : Fermé

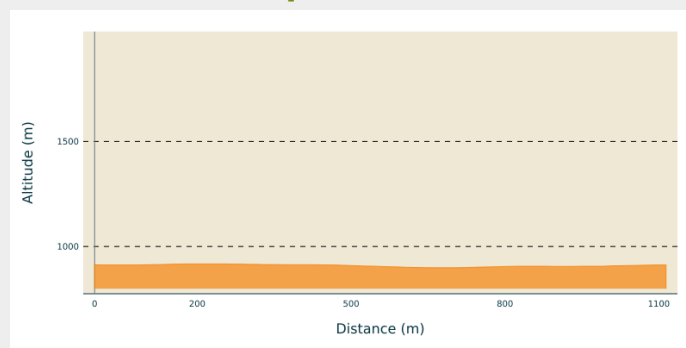
# Itinéraire

**Départ** : Départ des pistes (Sur le Crêt des Pezières - 39150 ST LAURENT EN GRANDVAUX)

**Arrivée** : Départ des pistes (Sur le Crêt des Pezières - 39150 ST LAURENT EN GRANDVAUX)

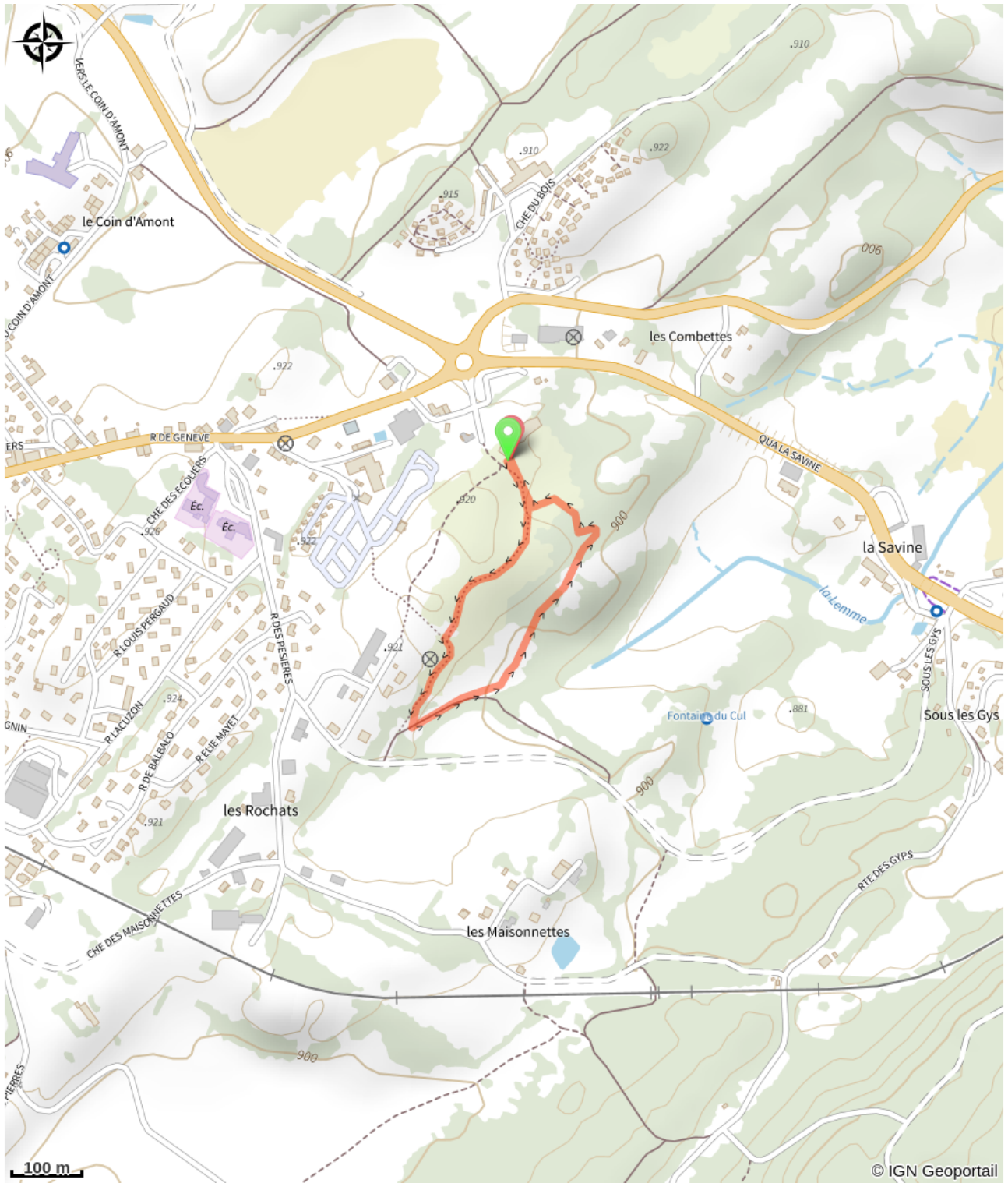
**Communes** : 1. Saint-Laurent-en-Grandvaux (39150)

## Profil altimétrique



Altitude min 899 m Altitude max 917 m

# Sur votre chemin...



# Toutes les infos pratiques



## Les bonnes pratiques sur les pistes de ski



En skating, j'évite les traces de classique



Je respecte l'environnement



Pour accéder aux pistes je paye mon Pass

## Lieux de renseignement

Office de Tourisme Haut Jura  
Grandvaux

7 place Simone Veil, 39150 SAINT  
LAURENT EN GRANDVAUX

[info@haut-jura-grandvaux.com](mailto:info@haut-jura-grandvaux.com)

Tel : 03 84 60 15 25

<https://www.haut-jura-grandvaux.com/fr/>



## Source



Espace Nordique Jurassien

<http://www.espacenordiquejurassien.com>