
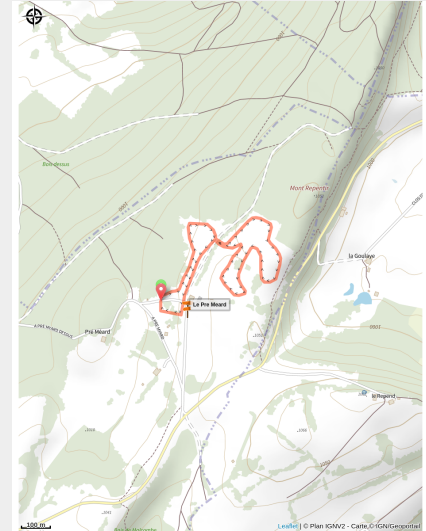


# Mont Repentir

Pays Horloger



(Jack Carrot)



## Infos pratiques

---

Pratique : Ski de fond

---

Longueur : 2.1 km

---

Dénivelé positif : 32 m

---

Difficulté : Piste facile

---

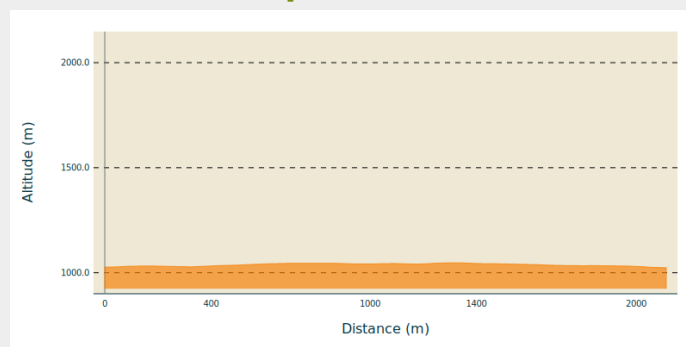
Type : Fermé

# Itinéraire

**Départ** : Départ Pré Méard (25210 La Bosse)

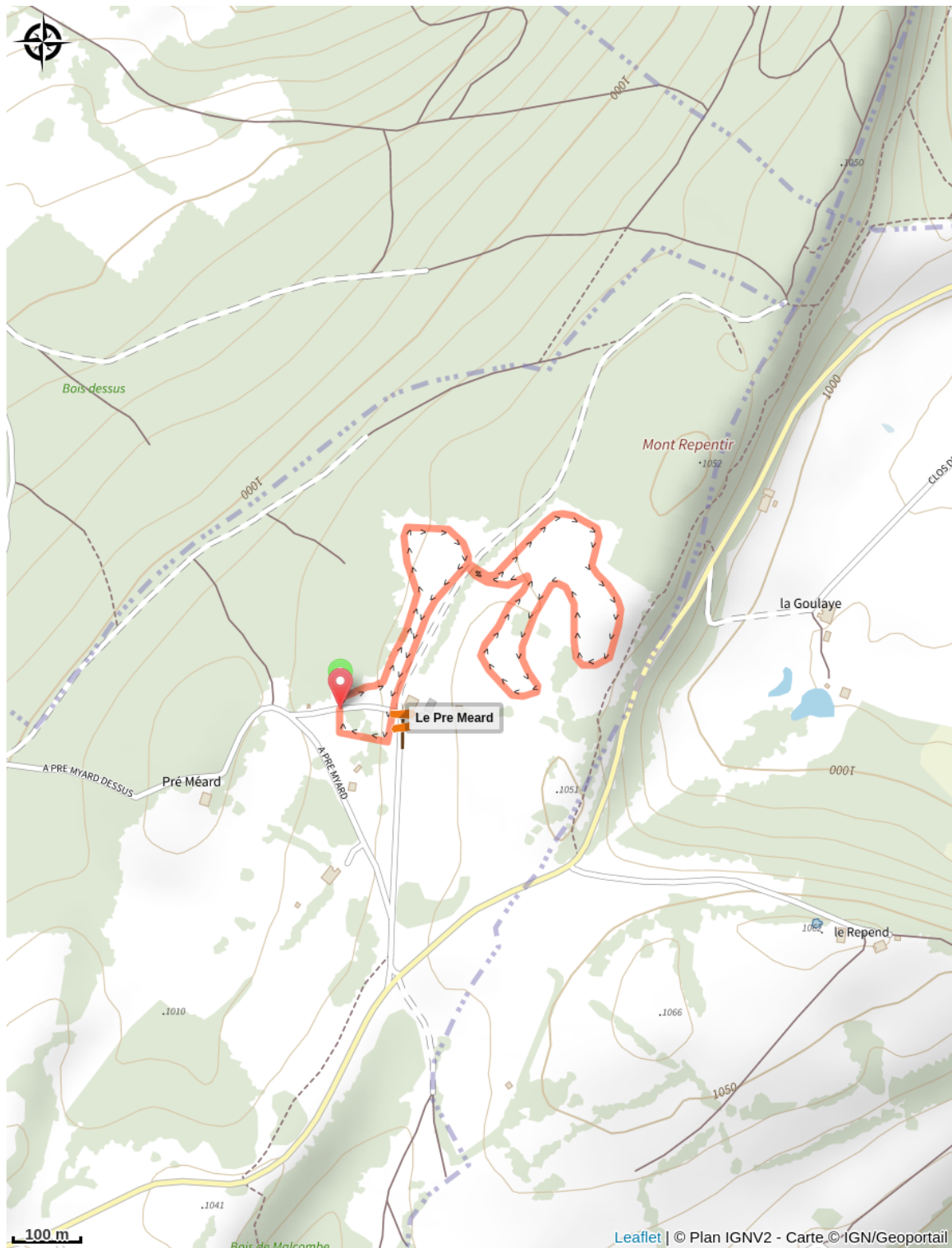
**Arrivée** : Départ Pré Méard (25210 La Bosse)

## Profil altimétrique



Altitude min 1024 m Altitude max 1047 m

# Sur votre chemin...



# Toutes les infos pratiques

## **i** Les bonnes pratiques sur les pistes de ski



En skating, j'évite  
les traces de classique



Je respecte  
l'environnement



Pour accéder aux pistes  
je paye mon Pass

## **i** Lieux de renseignement

### Office de Tourisme du Pays Horloger

7 place de la Halle, 25 500 MORTEAU

[tourisme@payshorloger.com](mailto:tourisme@payshorloger.com)

Tel : 03 81 67 18 53

<https://www.pays-horloger.com/>



## Source



Espace Nordique Jurassien

<http://www.espacenordiquejurassien.com>