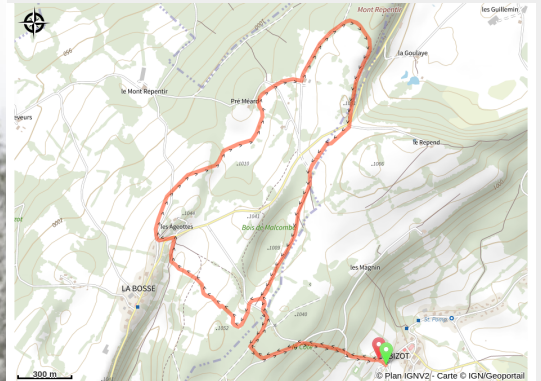


Le Repend

Plateau de Maiche Le Russey Combe St Pierre - Le Bizot (25210)



(Laurent Cheviet)



Infos pratiques

Pratique : Raquettes

Longueur : 7.1 km

Dénivelé positif : 173 m

Difficulté : Piste facile

Type : Fermé

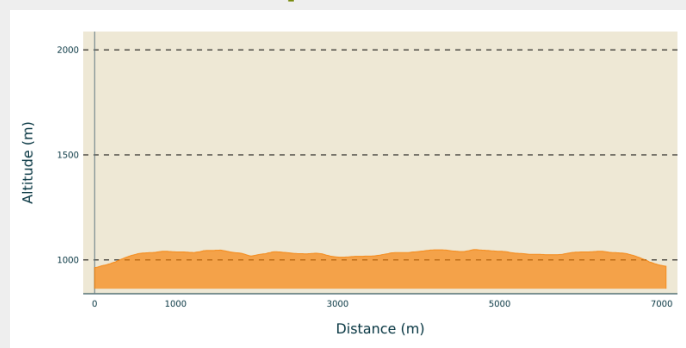
Itinéraire

Départ : 25210 le Bizot

Arrivée : 25210 le Bizot

Communes : 1. Le Bizot (25210)

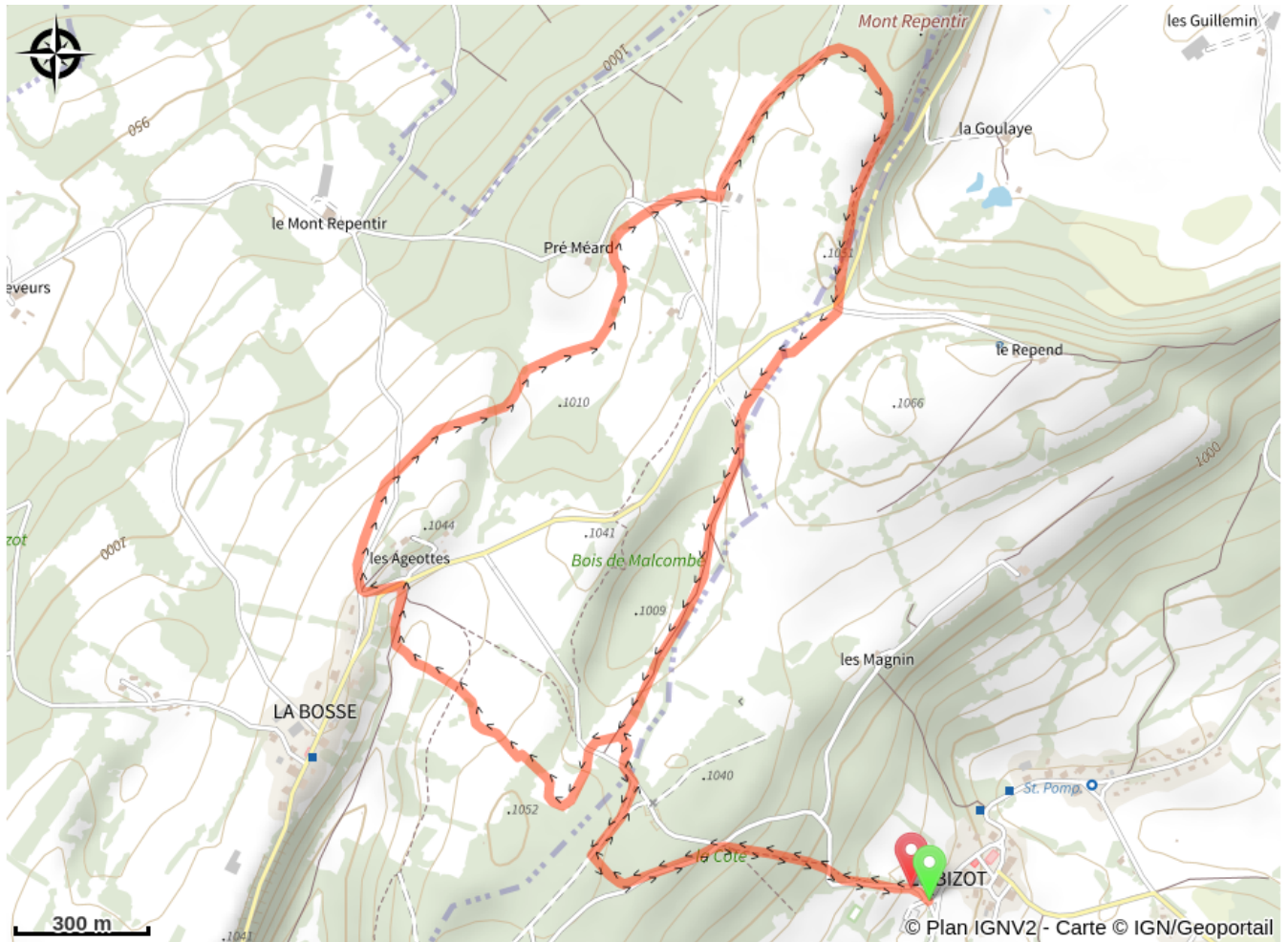
Profil altimétrique



Altitude min 963 m Altitude max 1049 m

Itinéraire raquettes à neige facile au départ du Bizot. Dirigez vous sur la droite en direction du Mont Repentir. Une fois arrivé, suivez la direction de la Bosse en pour enfin revenir et former une boucle.

Sur votre chemin...



Toutes les infos pratiques



Les bonnes pratiques sur les pistes raquettes



Je reste sur la piste qui m'est dédiée



Les chiens sont interdits sur les pistes de ski. Ailleurs, ils doivent être tenus en laisse



Je respecte les propriétés privées



Marquée fermée le 03/05/2024 à 14h15

📍 Lieux de renseignement

Office de Tourisme du Pays Horloger

7 place de la Halle, 25 500 MORTEAU

tourisme@payshorloger.com

Tel : 03 81 67 18 53

<https://www.pays-horloger.com/>



Source



Espace Nordique Jurassien

<http://www.espacenordiquejurassien.com>