
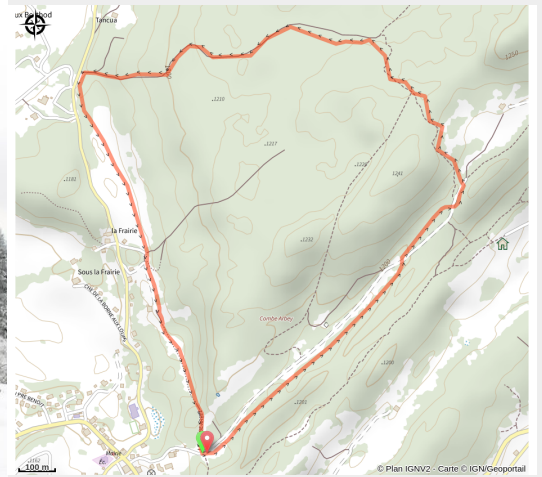


# Le Cernois Drillon

Station des Rousses - Lamoura (39310)



(Laurent Cheviet)



## Infos pratiques

Pratique : Raquettes

Longueur : 3.8 km

Dénivelé positif : 91 m

Difficulté : Piste moyenne

Type : Fermé

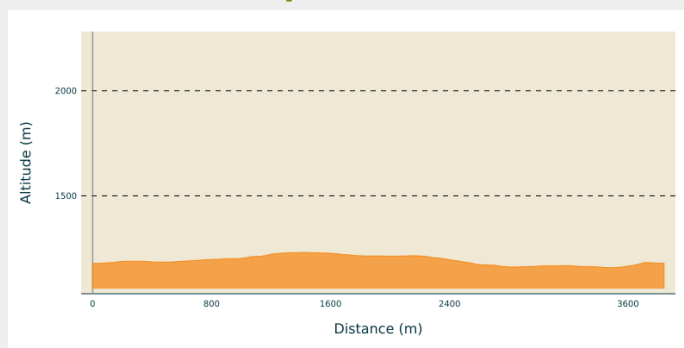
# Itinéraire

**Départ** : Office de tourisme de Lamoura (39310 LAMOURA)

**Arrivée** : Office de tourisme de Lamoura (39310 LAMOURA)

**Communes** : 1. Lamoura (39310)

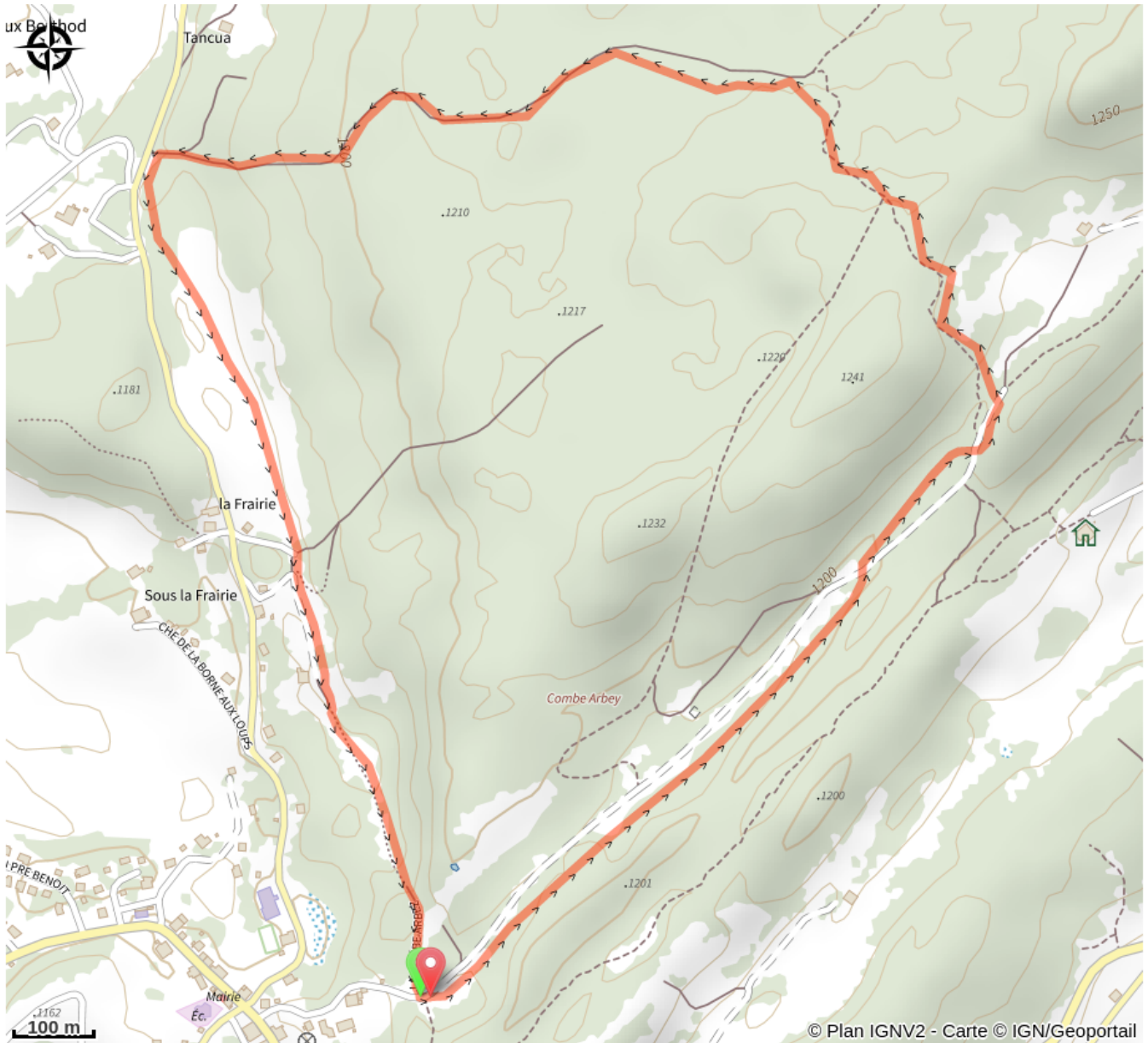
## Profil altimétrique



Altitude min 1158 m Altitude max 1231 m

Depuis l'Office de tourisme de Lamoura, traversez le village en direction de Saint Claude sur 150m, empruntez sur votre droite le chemin du Bruchet (chemin sans issue). L'itinéraire part en haut de celui-ci sur votre gauche pour rejoindre l'espace découverte de la Combe Arbey. Après avoir effectué la boucle complète du Cernois Drillon (environ 4 Km) l'itinéraire rejoint la Combe Arbey. Prendre à droite pour retourner au village de Lamoura.

# Sur votre chemin...



# Toutes les infos pratiques



## Les bonnes pratiques sur les pistes raquettes



Je reste sur la piste qui m'est dédiée



Les chiens sont interdits sur les pistes de ski. Ailleurs, ils doivent être tenus en laisse



Je respecte les propriétés privées



Marquée fermée le 26/04/2024 à 14h15

## Lieux de renseignement

### Office de Tourisme Station des Rousses

495 rue Pasteur, 39220 LES ROUSSES

infos@lesrousses.com

Tel : 03 84 60 02 55

<https://www.lesrousses.com/>



## Source



Espace Nordique Jurassien

<http://www.espacenordiquejurassien.com>