


Le Lac de Lamoura

Station des Rousses



(Mizenboite_Production_BFC_Tourisme)



Tour du lac dans la combe

Infos pratiques

Pratique : Raquettes

Longueur : 4.8 km

Dénivelé positif : 41 m

Difficulté : Piste facile

Type : Fermé

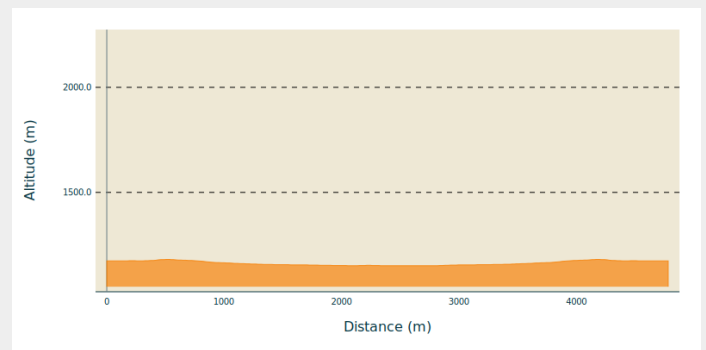
Itinéraire

Départ : La Serra (39310 LAMOURA)

Arrivée : La Serra (39310 LAMOURA)

Communes : 1. Lamoura (39310)

Profil altimétrique



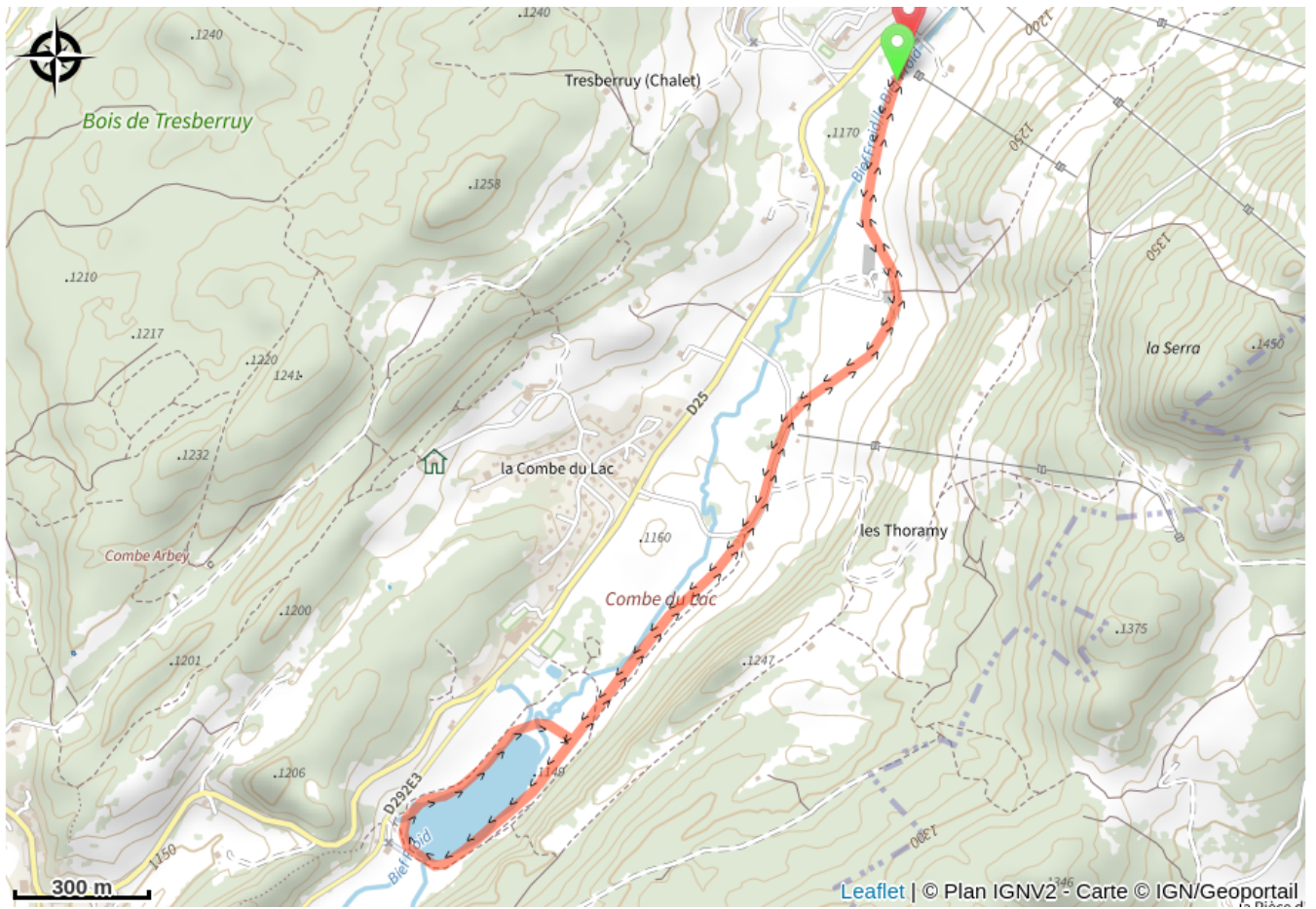
Altitude min 1151 m Altitude max 1181 m

Depuis le front de neige de la serra, prenez à droite en direction de la Combe du Lac. Longez la piste de ski de fond jusqu'à atteindre le Lac de Lamoura. Au bouclage du lac, prenez à droite et suivez le platelage pour effectuer le tour du lac. Le retour s'effectue le long de la piste de ski.

Restauration et location de matériel sur place.



Sur votre chemin...



Toutes les infos pratiques



Les bonnes pratiques sur les pistes multi activités



Sur les pistes multi activités, je partage la piste



Je respecte l'environnement



Je fais attention aux autres pratiquants autour de moi



Marquée fermée le 19/11/2024 à 13h05



Lieux de renseignement

Office de Tourisme Station des Rousses

495 rue Pasteur, 39220 LES ROUSSES

infos@lesrousses.com

Tel : 03 84 60 02 55

<https://www.lesrousses.com/>



Source



Espace Nordique Jurassien

<http://www.espacenordiquejurassien.com>