


Le Rocher du Lac

Station des Rousses - Les Rousses (39310)



(Laurent Cheviet)



Un itinéraire aller-retour qui se dirige à l'aller en direction du Lac des Rousses.

Infos pratiques

Pratique : Raquettes

Longueur : 2.0 km

Dénivelé positif : 12 m

Difficulté : Piste facile

Type : Fermé

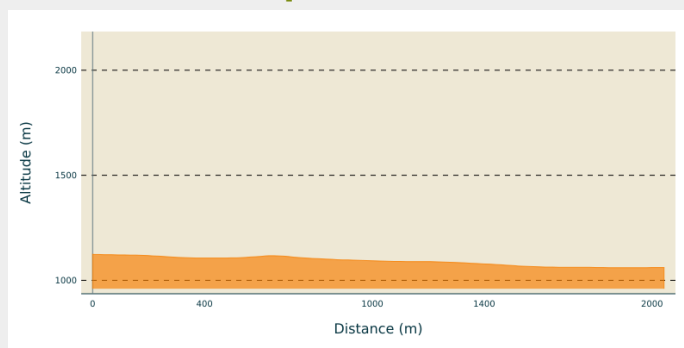
Itinéraire

Départ : L'Orbe (39220 LES ROUSSES) / le lac des Rousses

Arrivée : L'Orbe (39220 LES ROUSSES) / le lac des Rousses

Communes : 1. Les Rousses (39310)

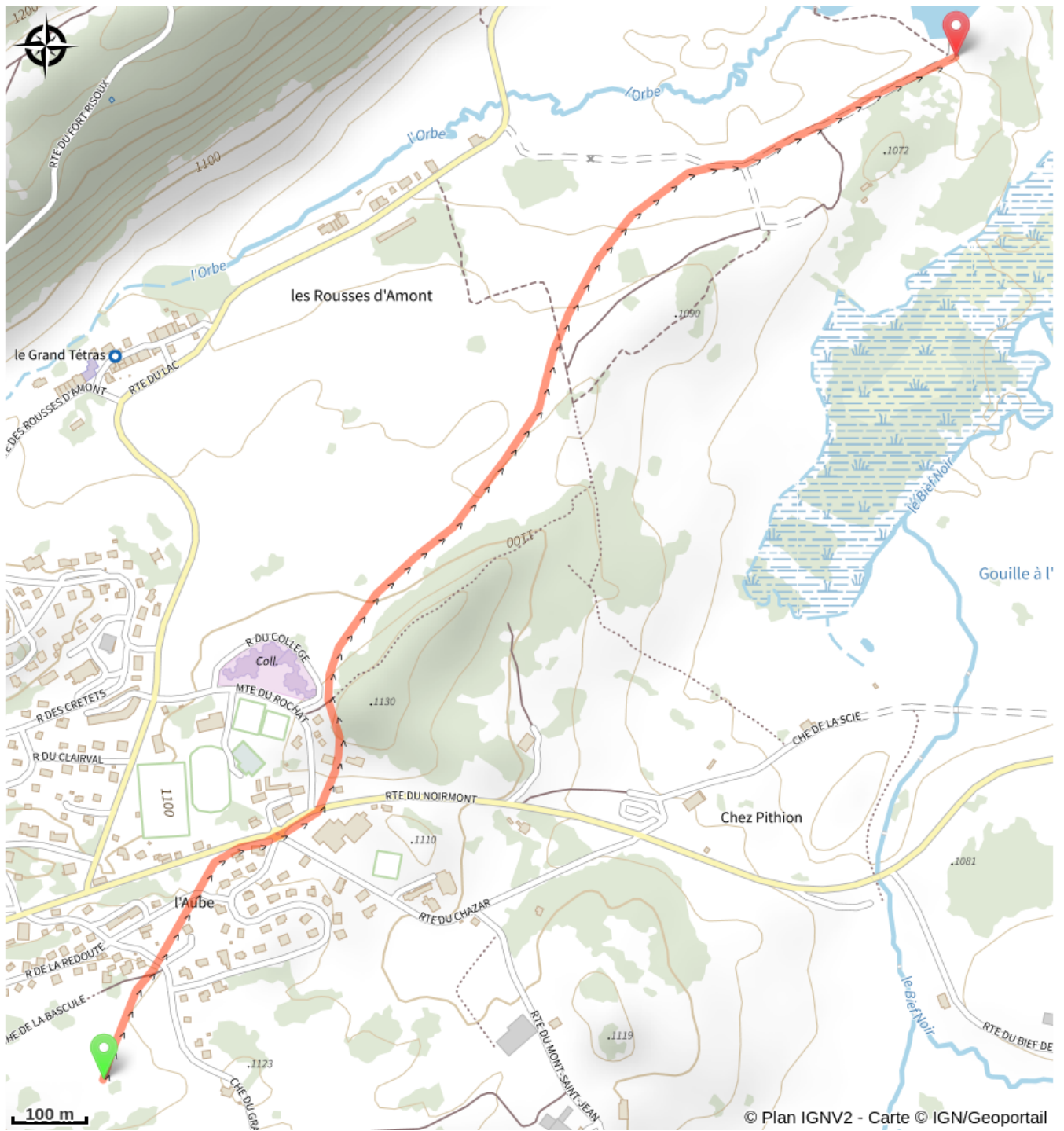
Profil altimétrique



Altitude min 1060 m Altitude max 1124 m

Depuis l'Office de tourisme des Rousses, suivre la Route Royale sur 200 m, puis à gauche rejoindre le départ des pistes proche de la Porte de l'Orbe. L'itinéraire aller-retour part à gauche du chalet du point de vente.

Sur votre chemin...



Toutes les infos pratiques



Les bonnes pratiques sur les pistes raquettes



Je reste sur la piste qui m'est dédiée



Les chiens sont interdits sur les pistes de ski. Ailleurs, ils doivent être tenus en laisse



Je respecte les propriétés privées



Marquée fermée le 06/05/2024 à 14h15

Lieux de renseignement

Office de Tourisme Station des Rousses

495 rue Pasteur, 39220 LES ROUSSES

infos@lesrousses.com

Tel : 03 84 60 02 55

<https://www.lesrousses.com/>



Source



Espace Nordique Jurassien

<http://www.espacenordiquejurassien.com>