


La Roche Blanche

Station des Rousses



(Laurent Cheviet)



Infos pratiques

Pratique : Raquettes

Longueur : 1.5 km

Dénivelé positif : 145 m

Difficulté : Piste difficile

Type : Fermé

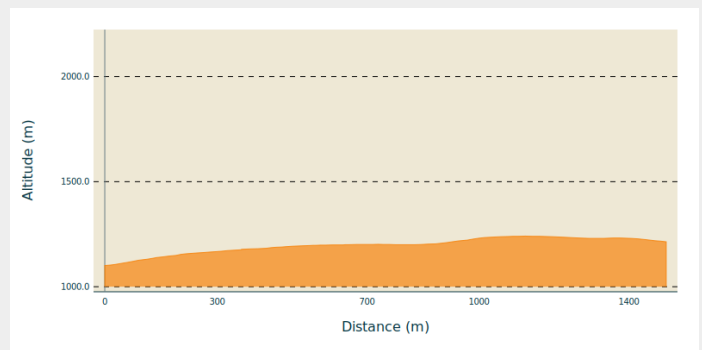
Itinéraire

Départ : Chalet Odésia Le Grépillon, Les Rousses

Arrivée : La Roche Blanche

Communes : 1. Les Rousses (39310)

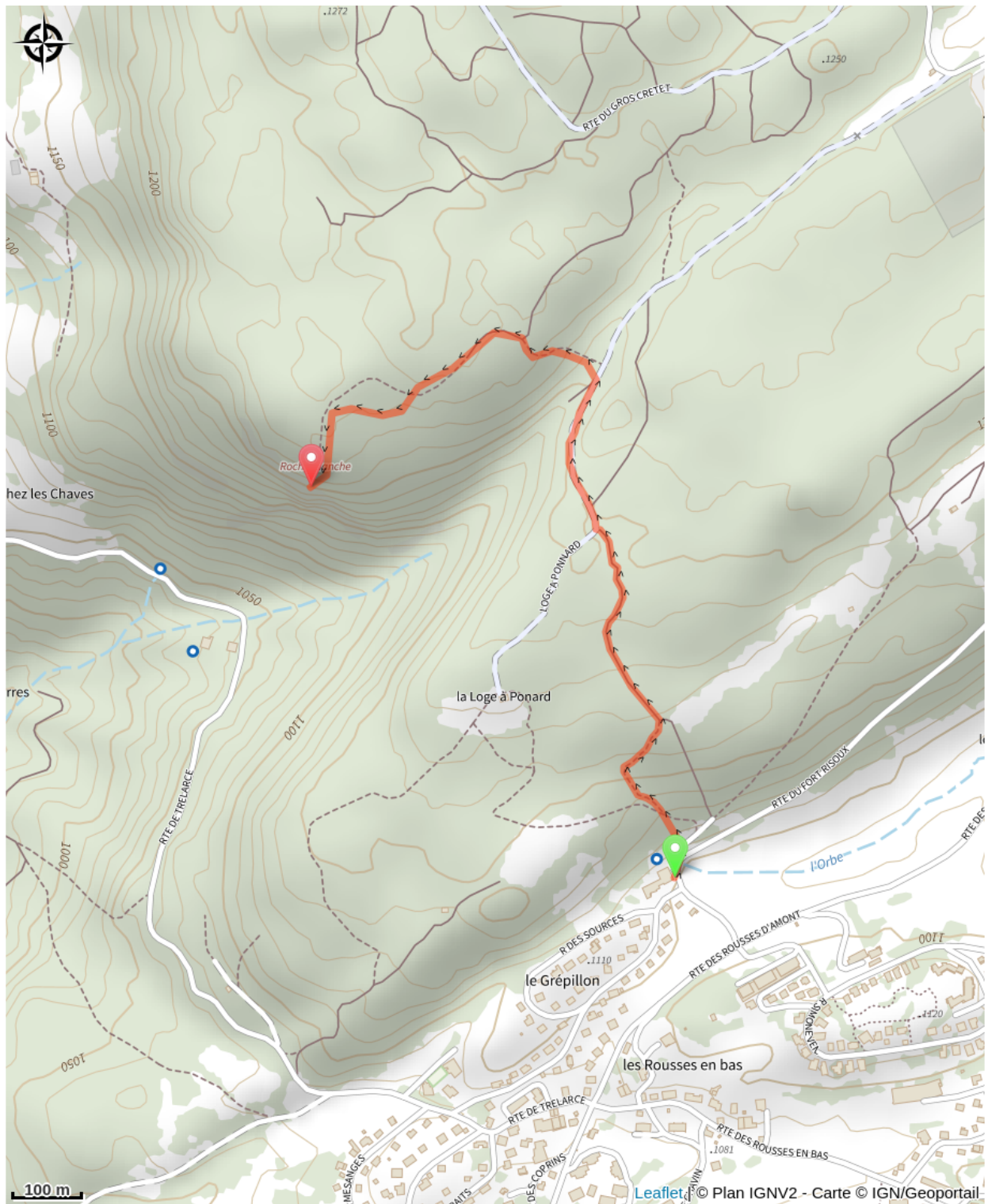
Profil altimétrique



Altitude min 1100 m Altitude max 1241 m

Au départ du parking au croisement de la route des Rousses d'Amont et de la route du Grépillon, dirigez-vous vers le massif du Risoux, suivez l'itinéraire qui débute à droite du chalet Odesia et monte en direction de la forêt pour atteindre la Loge à Ponard. Poursuivez ensuite jusqu'au belvédère de la Roche Blanche offrant une vue imprenable sur le plateau des Rousses et la Dôle. Le retour s'effectue ensuite par le même chemin.

Sur votre chemin...



Toutes les infos pratiques

i Les bonnes pratiques sur les pistes raquettes



Je reste sur la piste qui m'est dédiée



Les chiens sont interdits sur les pistes de ski. Ailleurs, ils doivent être tenus en laisse



Je respecte les propriétés privées

✗ Marquée fermée le 18/04/2026 à 16h15

Comment venir ?

Accès routier

2 possibilités s'offrent à vous : depuis Odésia Le Grépillon ou depuis l'Office de tourisme des Rousses :

-

en voiture : suivre la RN5 en direction de « Dijon / Morez », à 1 km prendre la première à droite direction Forêt du Risoux, puis parcourir de nouveau 1 km, prendre la 3ème route à gauche et se stationner au bord de la départementale vers l'arrêt Skibus. Le départ de l'itinéraire démarre derrière le Chalet Odésia Le Grépillon.

-

à pied (3 km supplémentaires de marche sans raquette) : depuis l'Office de tourisme, longer la Rue Pasteur jusqu'à la fromagerie des Rousses. Prendre à droite de celle-ci la route qui descend vers le restaurant de la Fruitière. Rejoindre la route des Rousses en Bas. Emprunter le Chemin des Noisettes qui est face à vous. Arrivé à Odésia Le Grépillon, rejoindre la route forestière qui donne accès à la Forêt du Risoux.

Zones de sensibilité environnementale

Le long de votre itinéraire, vous allez traverser des zones de sensibilité liées à la présence d'une espèce ou d'un milieu particulier. Dans ces zones, un comportement adapté permet de contribuer à leur préservation. Pour plus d'informations détaillées, des fiches spécifiques sont accessibles pour chaque zone.

Grand tétras

Période de sensibilité : Janvier, Février, Mars, Avril, Mai, Juin, Décembre

Contact : Parc naturel régional du Haut-Jura

29 Le Village

39310 Lajoux

03 84 34 12 30

www.parc-haut-jura.fr

Le Grand Tétrás est une espèce emblématique des forêts de montagnes françaises. Son apparence et son comportement font de lui un oiseau très atypique. Pouvoir l'observer relève d'un vrai défi, tant cet oiseau est discret, mais s'avère être un souvenir mémorable.

En hiver, son activité est réduite au minimum. Il passe la quasi-totalité de la journée perché dans un arbre et consomme uniquement des aiguilles de sapin. Une nourriture très peu énergétique. Cette période est critique pour sa survie. Un oiseau subissant un dérangement régulier va puiser dans ses maigres réserves et finir par en subir les conséquences. Sa sensibilité à la prédation aura augmenté, ou bien il dépérira simplement à cause du manque d'énergie. Une autre période critique prend place du printemps au début de l'été avec la couvaison. Si la poule est surprise plusieurs fois, elle va abandonner le nid et laisser ses poussins seuls, sans protection. La survie des jeunes étant déjà très faible naturellement, ce phénomène accentué, d'autant plus, ce risque de mortalité chez les jeunes oiseaux.

Les pratiques qui peuvent avoir une interaction avec le Grand tétras en période de nidification sont principalement les pratiques sportives terrestres comme la randonnée, le ski, le VTT.

Lieux de renseignement

Office de Tourisme Station des Rousses

495 rue Pasteur, 39220 LES ROUSSES

infos@lesrousses.com

Tel : 03 84 60 02 55

<https://www.lesrousses.com/>



Source