

GTJ raquettes : Chaux Neuve - Le Pré Poncet

Haut Doubs - Chaux-Neuve (25240)



(Carline Baric)



Infos pratiques

Pratique : Raquettes

Longueur : 5.1 km


Dénivelé positif : 201 m

Type : Fermé

Itinéraire

Départ : Chaux-Neuve (25240)

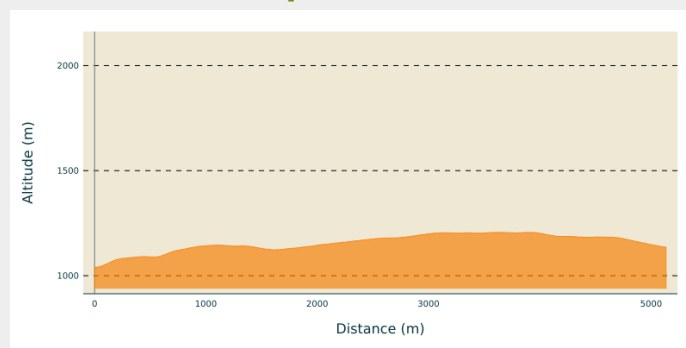
Arrivée : Le Pré Poncet (25240)

Balisage :  Itinéraire Grande traversée du Jura

Communes : 1. Chaux-Neuve (25240)

2. Châtelblanc (25240)

Profil altimétrique

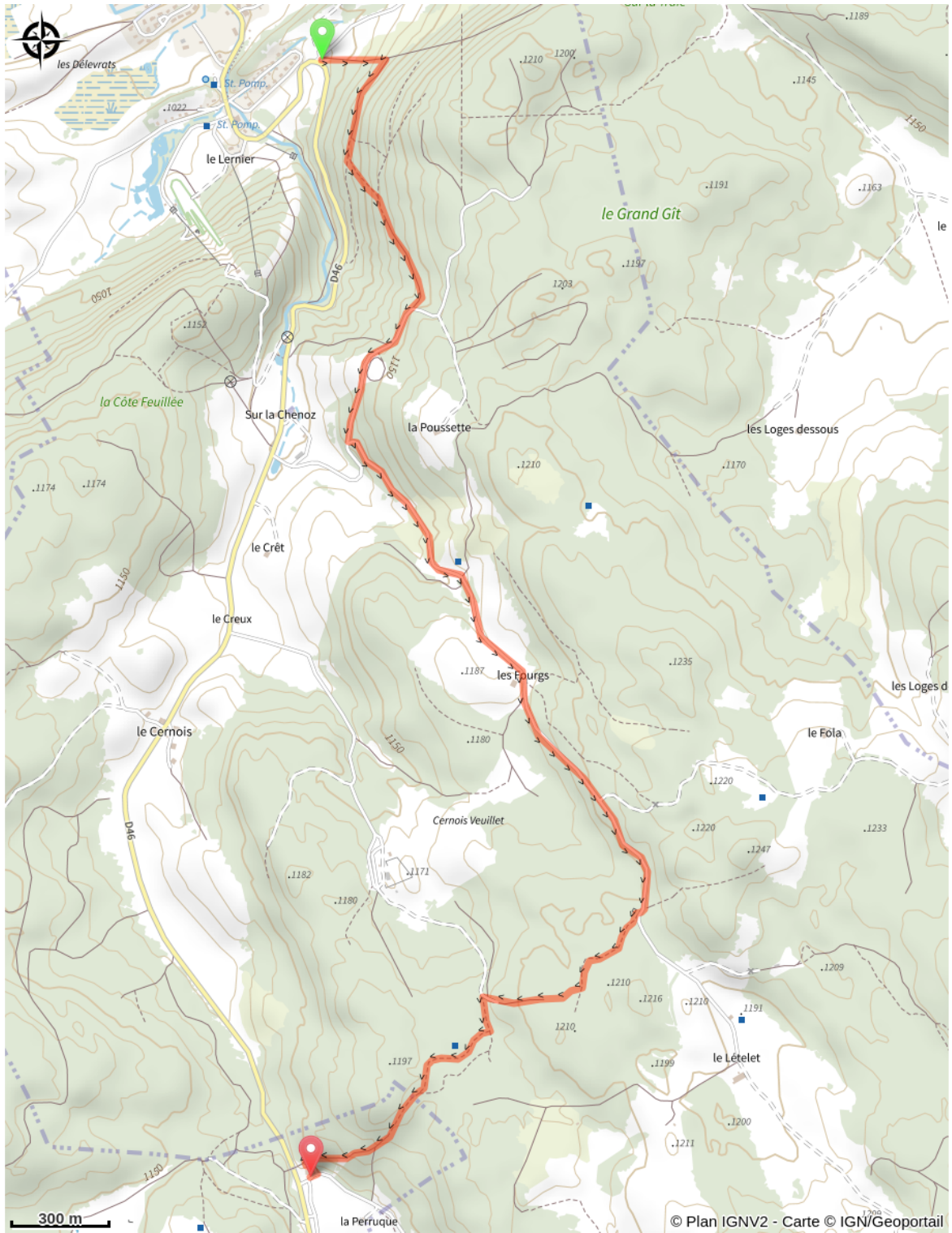


Altitude min 1038 m Altitude max 1206 m

Tronçon d'itinéraire raquette entre Chaux-Neuve et Le Pré Poncet :

Mouthe est connu pour être le village le plus froid de France. C'est à la source du Doubs que sont relevés ses records de températures négatives. Son eau sort de la montagne à 6° quel que soit le mois de l'année. De Mouthe à Lamoura la piste suit ou croise celle de la Transjurassienne dont les panneaux kilométriques jalonnent le parcours.

Sur votre chemin...



Toutes les infos pratiques



Les bonnes pratiques sur les pistes raquettes



Je reste sur la piste qui m'est dédiée



Les chiens sont interdits sur les pistes de ski. Ailleurs, ils doivent être tenus en laisse



Je respecte les propriétés privées



Marquée fermée le 02/12/2022 à 10h03

📍 Lieux de renseignement

Office de tourisme du Val de Mouthe
Chapelle des Bois

45 Grande Rue, 25240 MOUTHE

valdemouthe@destination-hautdoubs.com

Tel : 03 81 69 22 78

<https://www.otmouthe.fr/>



Source



Espace Nordique Jurassien

<http://www.espacenordiquejurassien.com>



Grandes traversées du Jura

GTJ

<https://www.gtj.asso.fr/>