
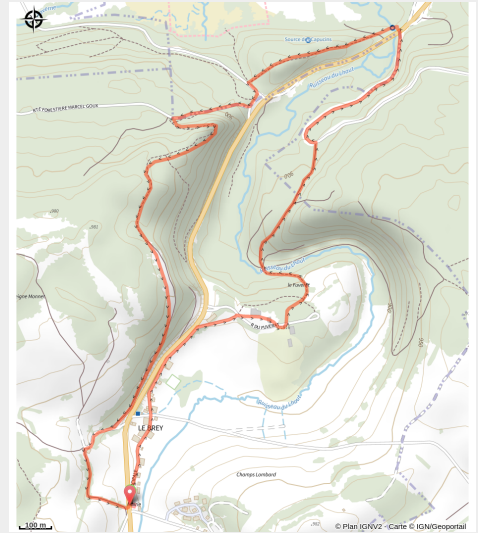


Belvédère des 2 Lacs

Haut Doubs



(©Jean Luc GIROD)



Infos pratiques

Pratique : Raquettes

Longueur : 5.1 km

Dénivelé positif : 162 m

Difficulté : Piste moyenne

Type : Fermé

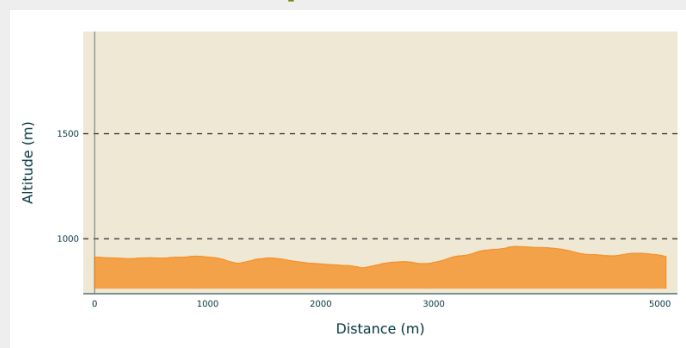
Thèmes : Panoramique

Itinéraire

Départ : Mairie (25240 BREY ET MAISON DU BOIS)

Arrivée : Mairie (25240 BREY ET MAISON DU BOIS)

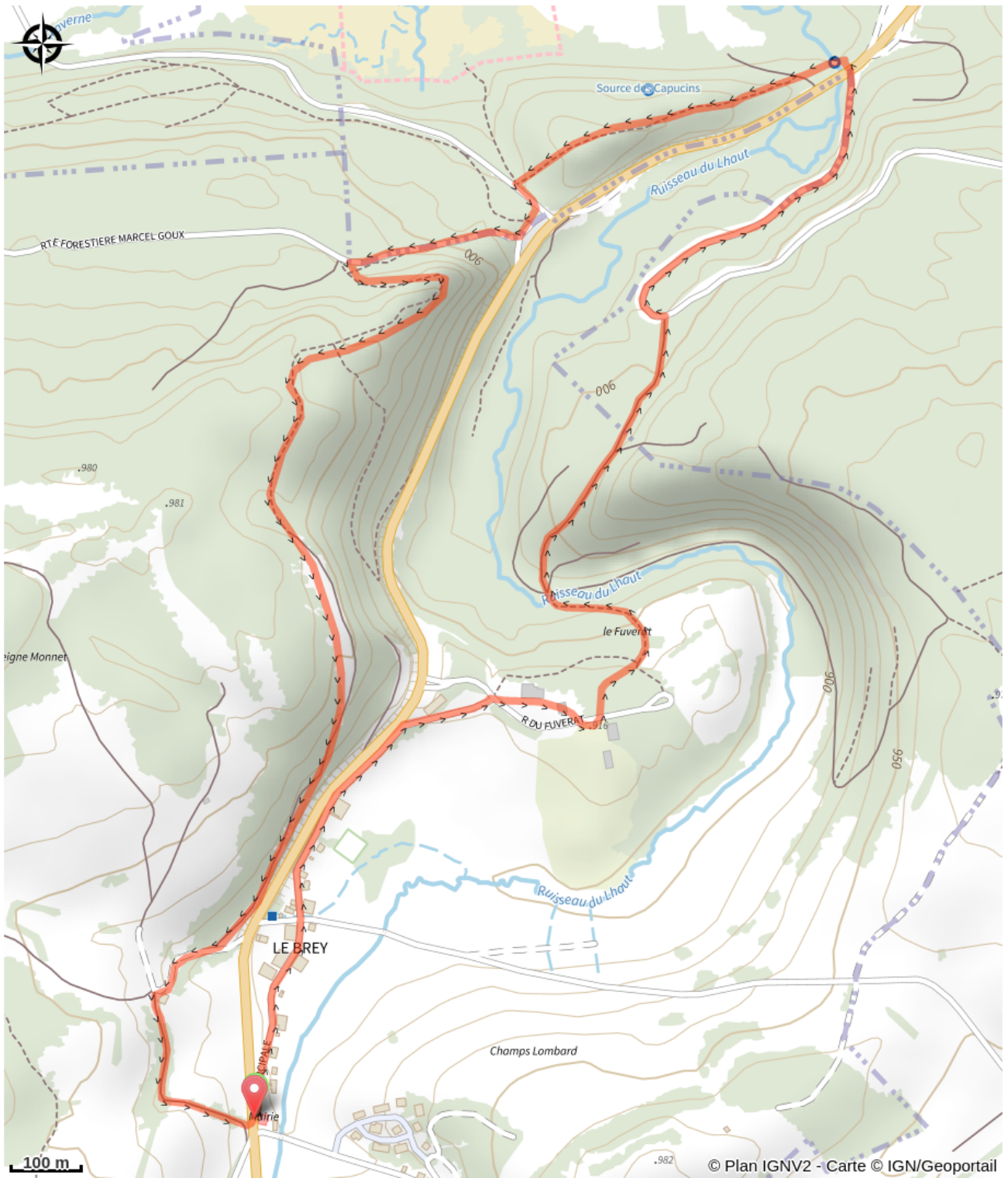
Profil altimétrique



Altitude min 862 m Altitude max 964 m

Boucle raquette qui permet d'aller au Belvédère des 2 lacs, Remoray, et le lac de Saint Point un peu plus loin.

Sur votre chemin...



Toutes les infos pratiques



Les bonnes pratiques sur les pistes raquettes



Je reste sur la piste
qui m'est dédiée



Les chiens sont interdits
sur les pistes de ski.
Ailleurs, ils doivent être
tenus en laisse



Je respecte
les propriétés privées

Liens de renseignement

Office de tourisme du Val de Mouthe
Chapelle des Bois

45 Grande Rue, 25240 MOUTHE

valdemouthe@destination-
hautdoubs.com

Tel : 03 81 69 22 78

<https://www.otmouthe.fr/>



Source



Espace Nordique Jurassien

<http://www.espacenordiquejurassien.com>