


# La Montée

Plateau de Maiche Le Russey Combe St Pierre



(J. Carrot)



## Infos pratiques

Pratique : Raquettes

Longueur : 5.8 km

Dénivelé positif : 144 m

Difficulté : Piste facile

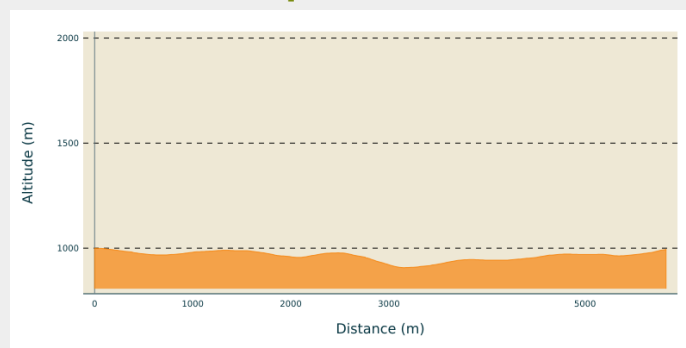
Type : Fermé

# Itinéraire

**Départ** : Départ des pistes (25450 DAMPRICHARD)

**Arrivée** : Départ des pistes (25450 DAMPRICHARD)

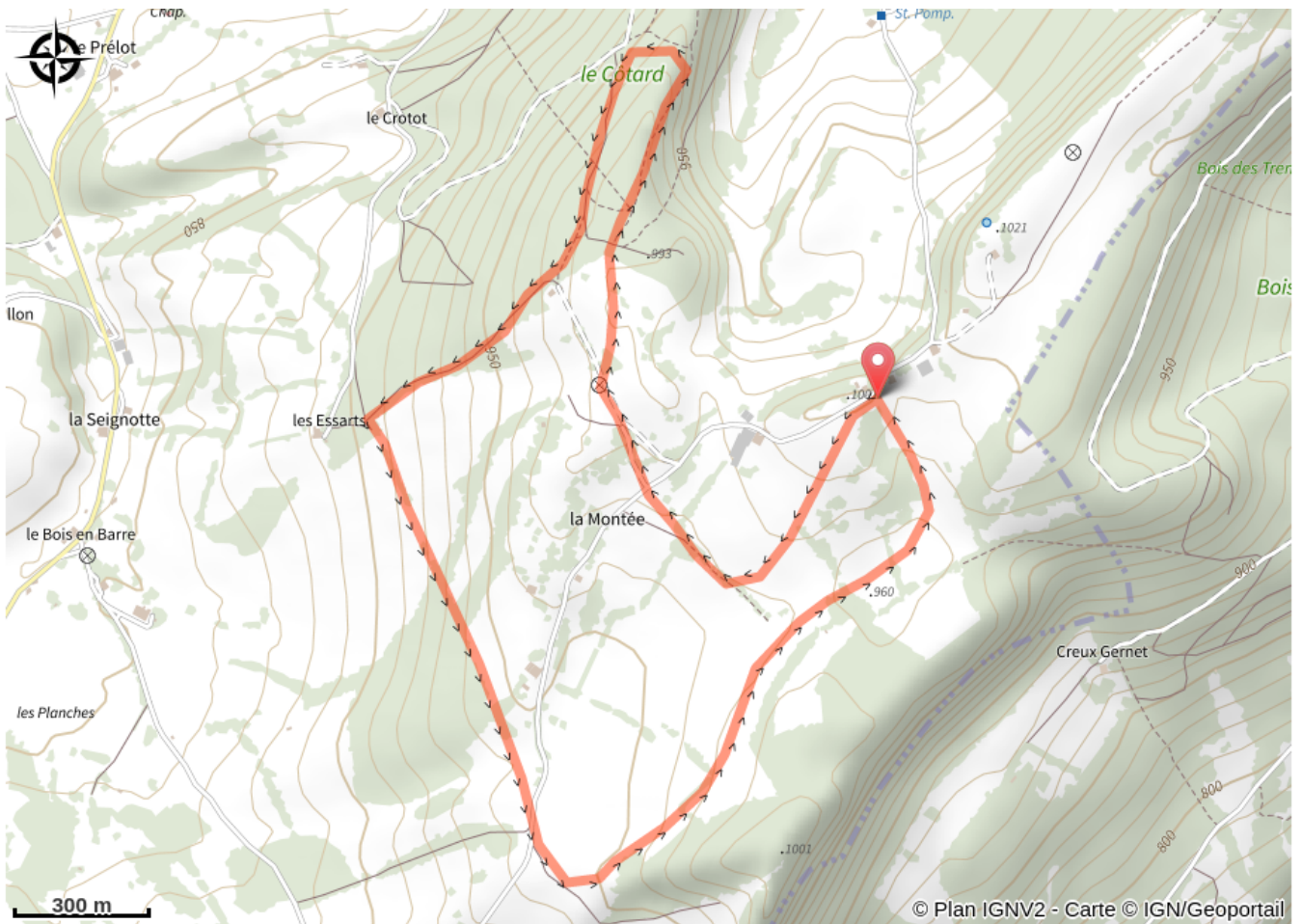
## Profil altimétrique



Altitude min 907 m Altitude max 1000 m

Boucle raquette facile au départ de Damprichard.

# Sur votre chemin...



# Toutes les infos pratiques



## Les bonnes pratiques sur les pistes raquettes



Je reste sur la piste qui m'est dédiée



Les chiens sont interdits sur les pistes de ski. Ailleurs, ils doivent être tenus en laisse



Je respecte les propriétés privées



Marquée fermée le 18/04/2024 à 14h15

## 📍 Lieux de renseignement

### Office de Tourisme du Pays Horloger

7 place de la Halle, 25 500 MORTEAU

[tourisme@payshorloger.com](mailto:tourisme@payshorloger.com)

Tel : 03 81 67 18 53

<https://www.pays-horloger.com/>



## Source



Espace Nordique Jurassien

<http://www.espacenordiquejurassien.com>