
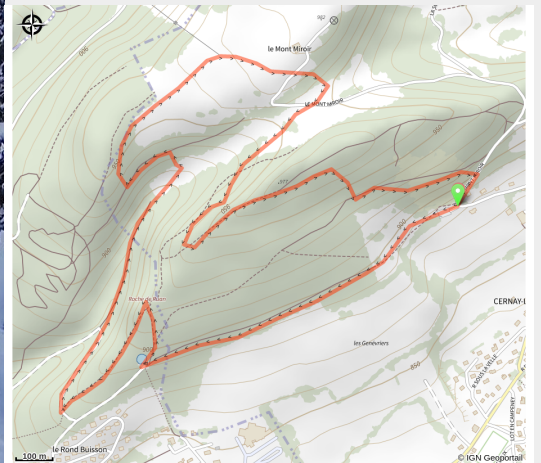


La Roche de Ruan

Plateau de Maiche Le Russey Combe St Pierre - Cernay-l'Église



(J. Carrot)



Infos pratiques

Pratique : Raquettes

Longueur : 5.3 km

Dénivelé positif : 185 m

Difficulté : Piste facile

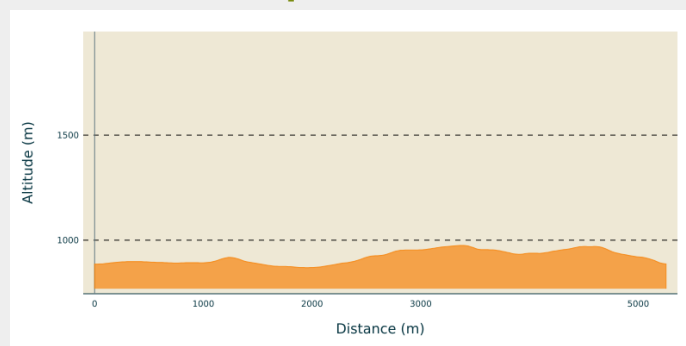
Type : Ouvert

Itinéraire

Départ : Départ des Pistes (25120
CERNAY L'EGLISE)

Communes : 1. Cernay-l'Église

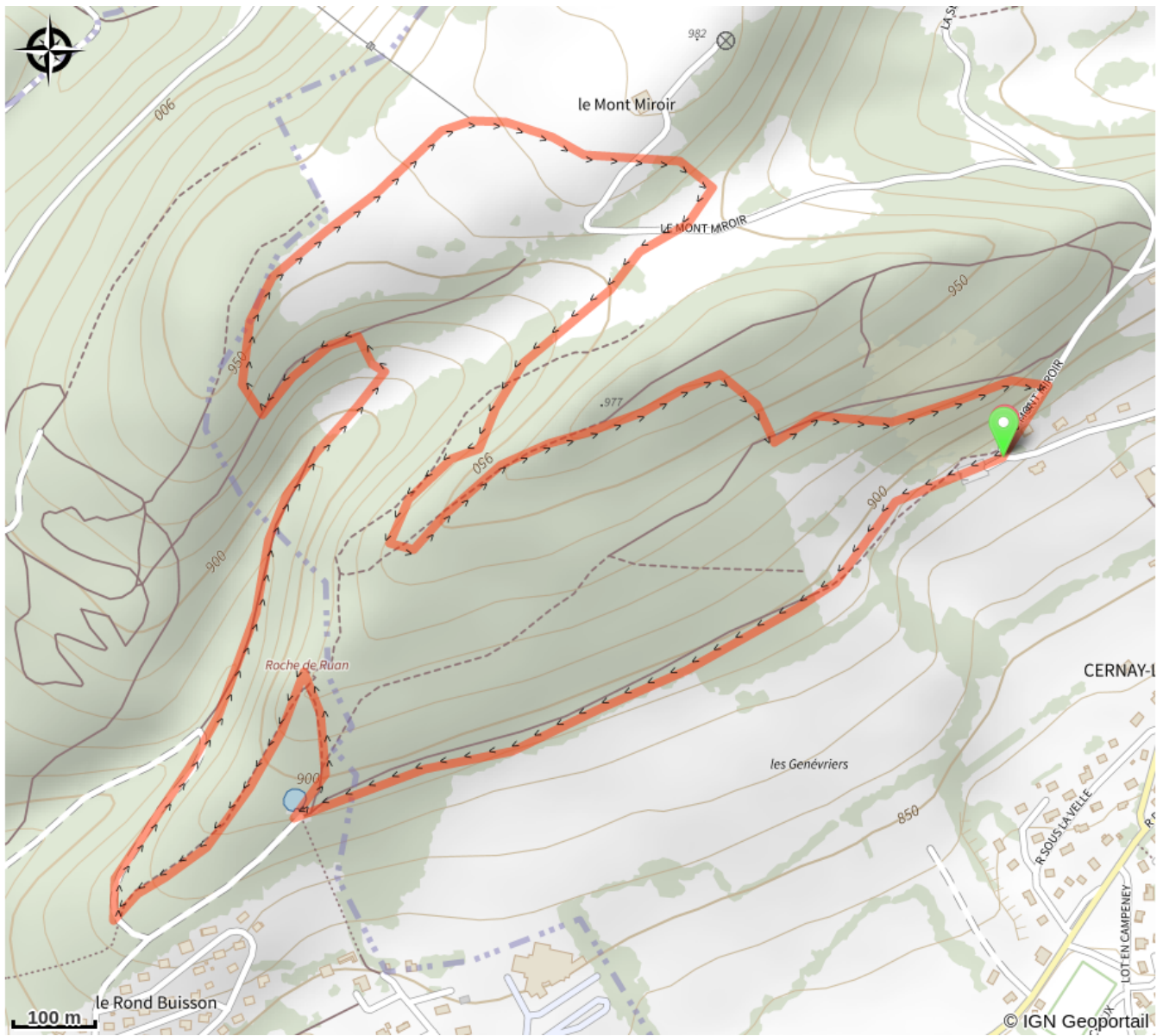
Profil altimétrique



Altitude min 869 m Altitude max 975 m

Boucle de 5 km à travers la forêt au-dessus de Cernay l'Eglise.
La balade passe au sommet du téléski de la Goule, site de ski de descente de Maiche.

Sur votre chemin...



Toutes les infos pratiques



Marquée ouverte le 27/01/2023 à 10h03

i Lieux de renseignement

Office de Tourisme du Pays Horloger

7 place de la Halle, 25 500 MORTEAU

tourisme@payshorloger.com

Tel : 03 81 67 18 53

<https://www.pays-horloger.com/>



Source



Espace Nordique Jurassien

<http://www.espacenordiquejurassien.com>