
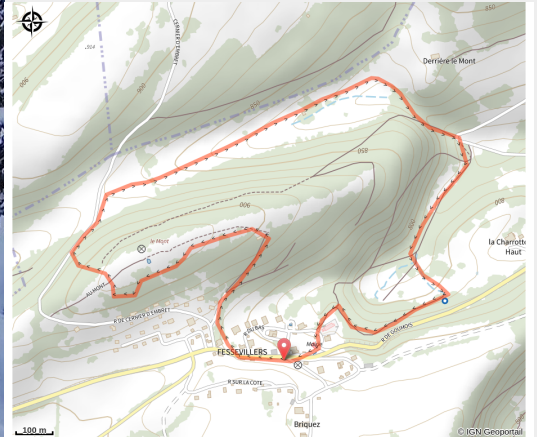


# Derrière le Mont

Plateau de Maiche Le Russey Combe St Pierre - Fessevillers



(J. Carrot)



## Infos pratiques

Pratique : Raquettes

Longueur : 3.8 km

Dénivelé positif : 138 m

Difficulté : Piste facile

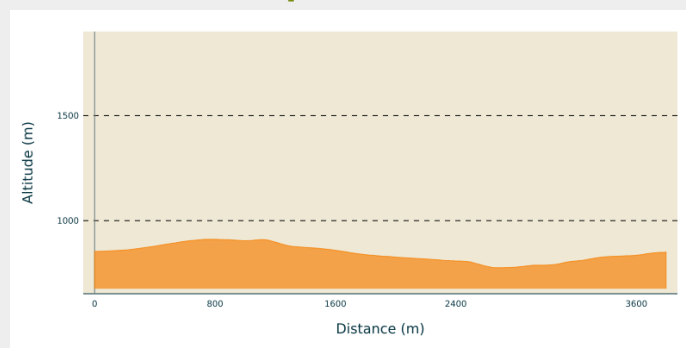
Type : Fermé

# Itinéraire

**Départ** : Départ des pistes (25470 FESSEVILLERS)

**Communes** : 1. Fessevillers

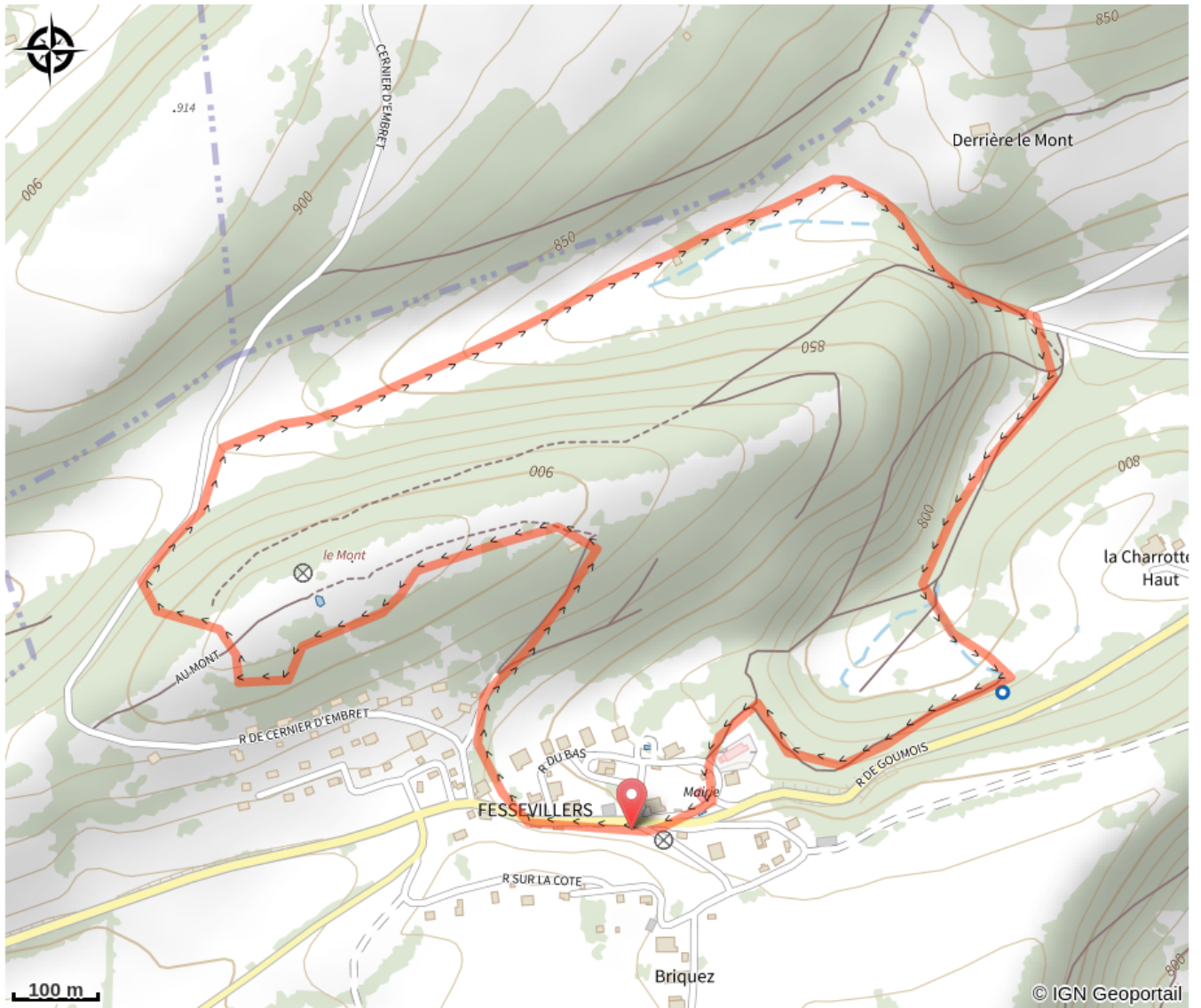
## Profil altimétrique



Altitude min 776 m Altitude max 911 m

Boucle facile de 4.2 km au départ du village de Fessevillers.

# Sur votre chemin...



# Toutes les infos pratiques

 **Marquée fermée le 30/05/2023 à 14h15**

## **Lieux de renseignement**

### **Office de Tourisme du Pays Horloger**

7 place de la Halle, 25 500 MORTEAU

[tourisme@payshorloger.com](mailto:tourisme@payshorloger.com)

Tel : 03 81 67 18 53

<https://www.pays-horloger.com/>



## **Source**



Espace Nordique Jurassien

<http://www.espacenordiquejurassien.com>