
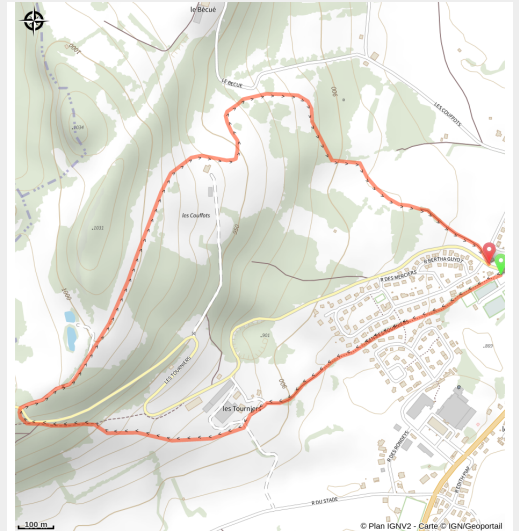


Les Couffots

Pays Horloger - Le Russey (25210)



(©Jean-Luc Girod)



Sur les hauteurs du plateau du Russey
Forêts, prairies et belvédères

Infos pratiques

Pratique : Raquettes

Longueur : 4.0 km

Dénivelé positif : 133 m

Difficulté : Piste facile

Type : Fermé

Thèmes : Famille

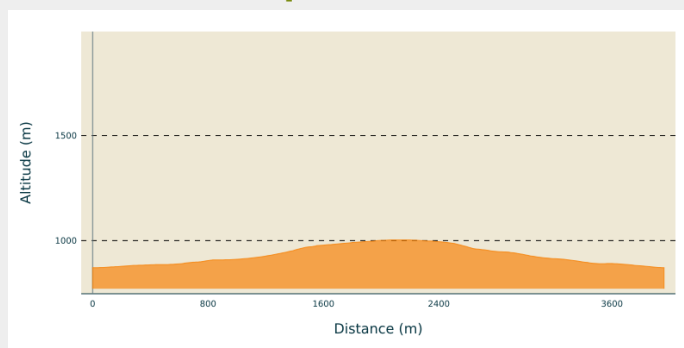
Itinéraire

Départ : Départ des pistes - Le Russey (25210)

Arrivée : Départ des pistes - Le Russey (25210)

Communes : 1. Le Russey (25210)

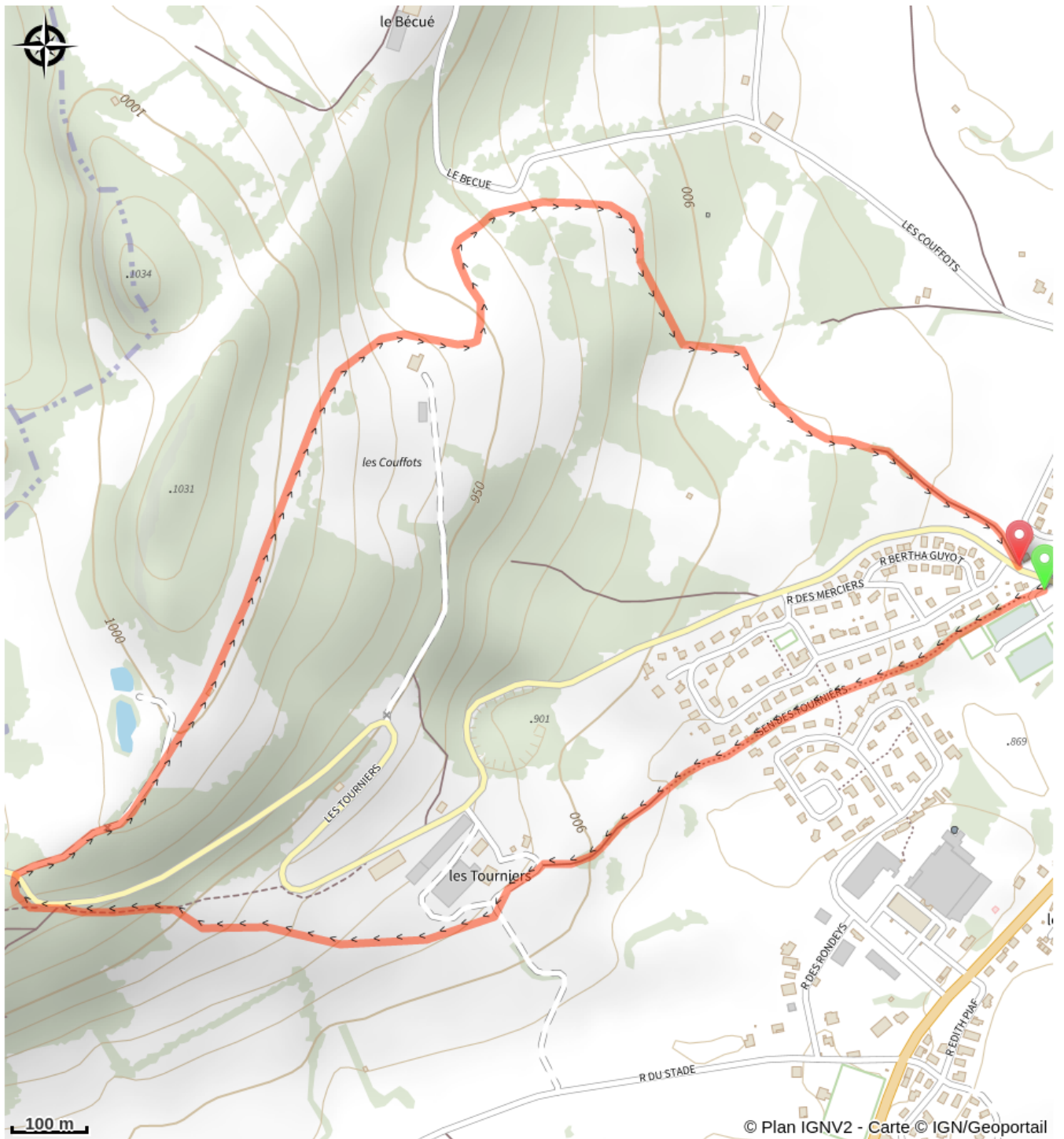
Profil altimétrique



Altitude min 871 m Altitude max 1003 m

Départ Le Russey parking de la salle des fêtes (865 m). Emprunter le sentier entre le muret et les maisons, rejoindre la ferme les Tourniers, poursuivre la montée dans les prés jusqu'à l'épingle de route (975 m). Le chemin monte ensuite en forêt et atteint à nouveau la route. Prendre à droite après le col, un chemin de crête, passer vers un petit chalet puis sous un oratoire (1015 m) Vue superbe sur Chasseral, les Alpes suisses. Poursuivre en bordure de bois, et descendre par la pâture au-dessus de la ferme Les Couffots, rejoindre la route et descendre à droite pour la salle des fêtes.

Sur votre chemin...



Toutes les infos pratiques



Les bonnes pratiques sur les pistes raquettes



Je reste sur la piste
qui m'est dédiée



Les chiens sont interdits
sur les pistes de ski.
Ailleurs, ils doivent être
tenus en laisse



Je respecte
les propriétés privées

Liens de renseignement

Office de Tourisme du Pays Horloger

7 place de la Halle, 25 500 MORTEAU

tourisme@payshorloger.com

Tel : 03 81 67 18 53

<https://www.pays-horloger.com/>



Source



ENJ / JL Girod

<https://www.espacenordiquejurassien.com/>