
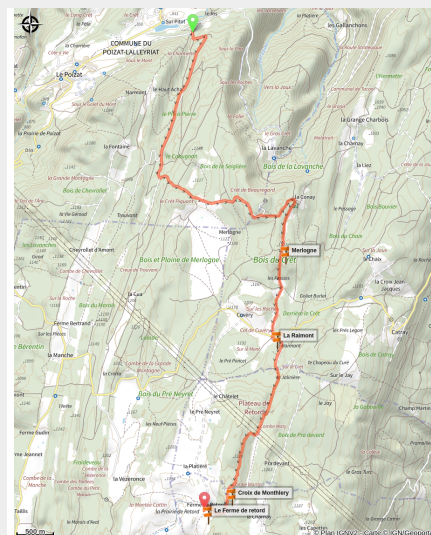


# GTJ raquettes Retord - 03 : Le Poizat-Lalleyriat - Ferme de Retord

Plateau de Retord - Lachat - Valsershône (01200)



(©Laurent\_Cheviet)



## Infos pratiques

---

Pratique : Raquettes

---

Longueur : 10.3 km

---

Dénivelé positif : 535 m

---

Difficulté : Piste moyenne


---

Type : Fermé

# Itinéraire

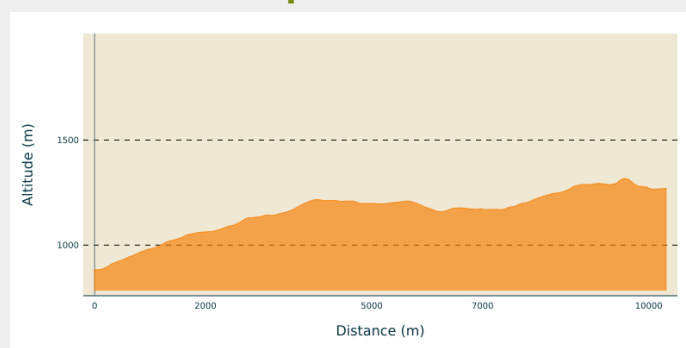
**Départ** : Le Poizat- Lalleyriat

**Arrivée** : Ferme de Retord

**Balisage** :  Itinéraire Grande traversée du Jura

**Communes** : 1. Valserhône (01200)

## Profil altimétrique

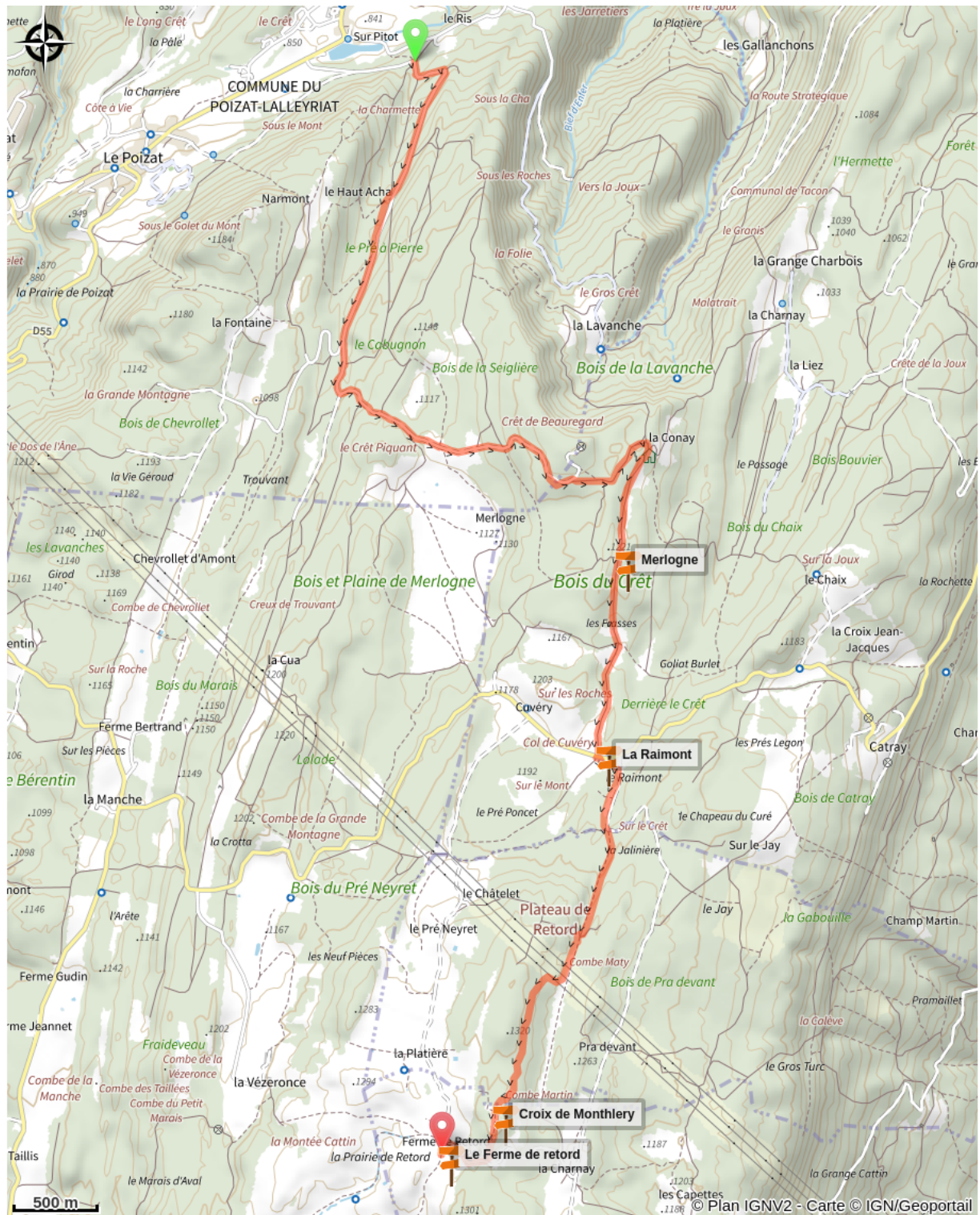


Altitude min 883 m Altitude max 1317 m

Etape 3 du Tour du Plateau de Retord de la GTJ à raquettes.

Hébergement et restauration au Ploizat-Lalleyriat et la Ferme de Retord.

# Sur votre chemin...



# Toutes les infos pratiques

i

## Les bonnes pratiques sur les pistes raquettes



Je reste sur la piste  
qui m'est dédiée



Les chiens sont interdits  
sur les pistes de ski.  
Ailleurs, ils doivent être  
tenus en laisse



Je respecte  
les propriétés privées

### Source



GTJ

<https://www.gtj.asso.fr/>