
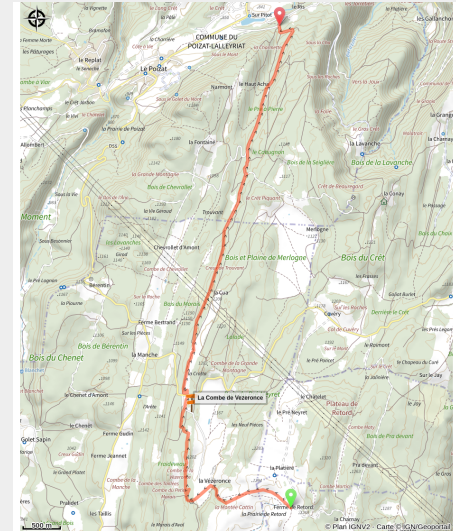


# GTJ raquettes Retord - 02 : Ferme de Retord - Le Poizat - Lalleuyriat

Plateau de Retord - Lachat - Haut Valromey (01260)



(©Laurent\_Cheviet)



## Infos pratiques

Pratique : Raquettes

Longueur : 9.3 km

Dénivelé positif : 103 m


Difficulté : Piste moyenne

Type : Fermé

# Itinéraire

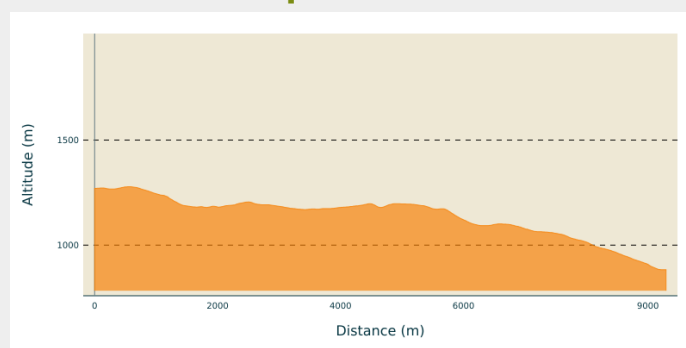
**Départ** : Ferme de Retord

**Arrivée** : Le Poizat - Lalleuyriat

**Balisage** :  Itinéraire Grande traversée du Jura

**Communes** : 1. Haut Valromey (01260)

## Profil altimétrique

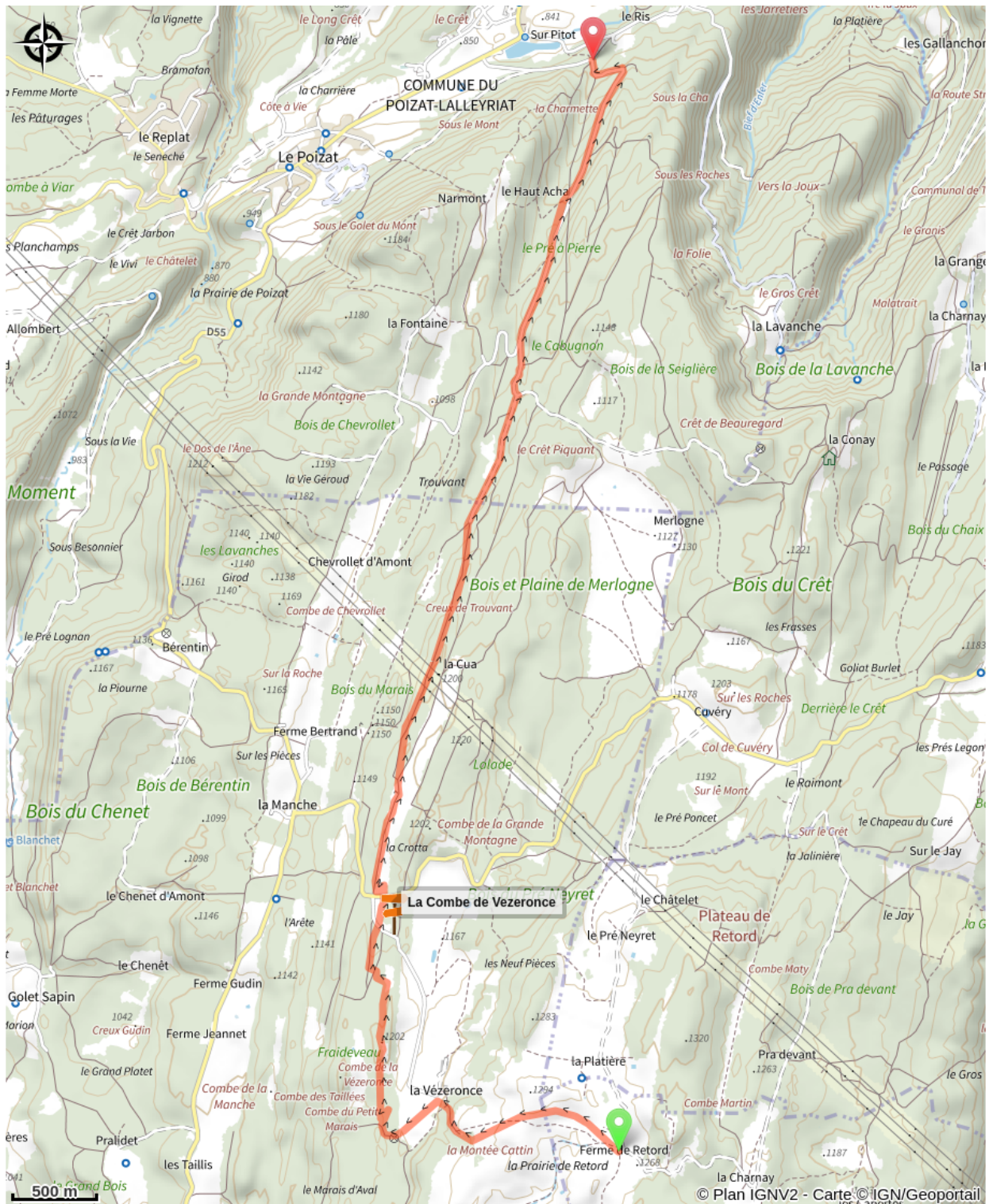


Altitude min 883 m Altitude max 1278 m

Etape 2 du Tour du Retord de la GTJ Raquette

Herbergement et restauration à la Ferme de Retord et Le Poizat-Lalleuyriat

# Sur votre chemin...



# Toutes les infos pratiques

i

## Les bonnes pratiques sur les pistes raquettes



Je reste sur la piste  
qui m'est dédiée



Les chiens sont interdits  
sur les pistes de ski.  
Ailleurs, ils doivent être  
tenus en laisse



Je respecte  
les propriétés privées

### Source



GTJ

<https://www.gtj.asso.fr/>