


GTJ raquettes Retord - 01 : Les Plans d'hotonnes - Ferme de Retord

Plateau de Retord - Lachat - Haut Valromey (01260)



(©Laurent_Cheviet)



Infos pratiques

Pratique : Raquettes

Longueur : 7.0 km

Dénivelé positif : 287 m


Difficulté : Piste moyenne

Type : Fermé

Itinéraire

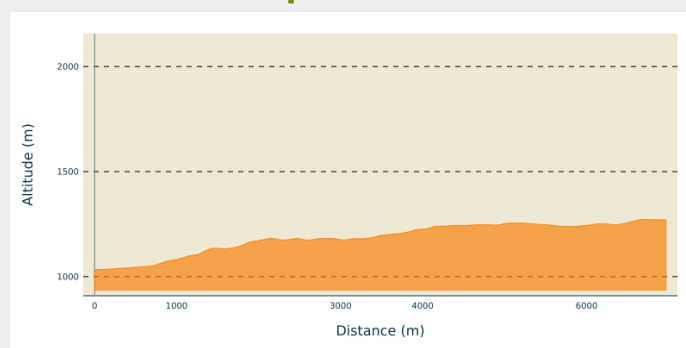
Départ : Les Plans d'Hotonnes

Arrivée : Ferme de Retord

Balisage :  Itinéraire Grande traversée du Jura

Communes : 1. Haut Valromey (01260)

Profil altimétrique



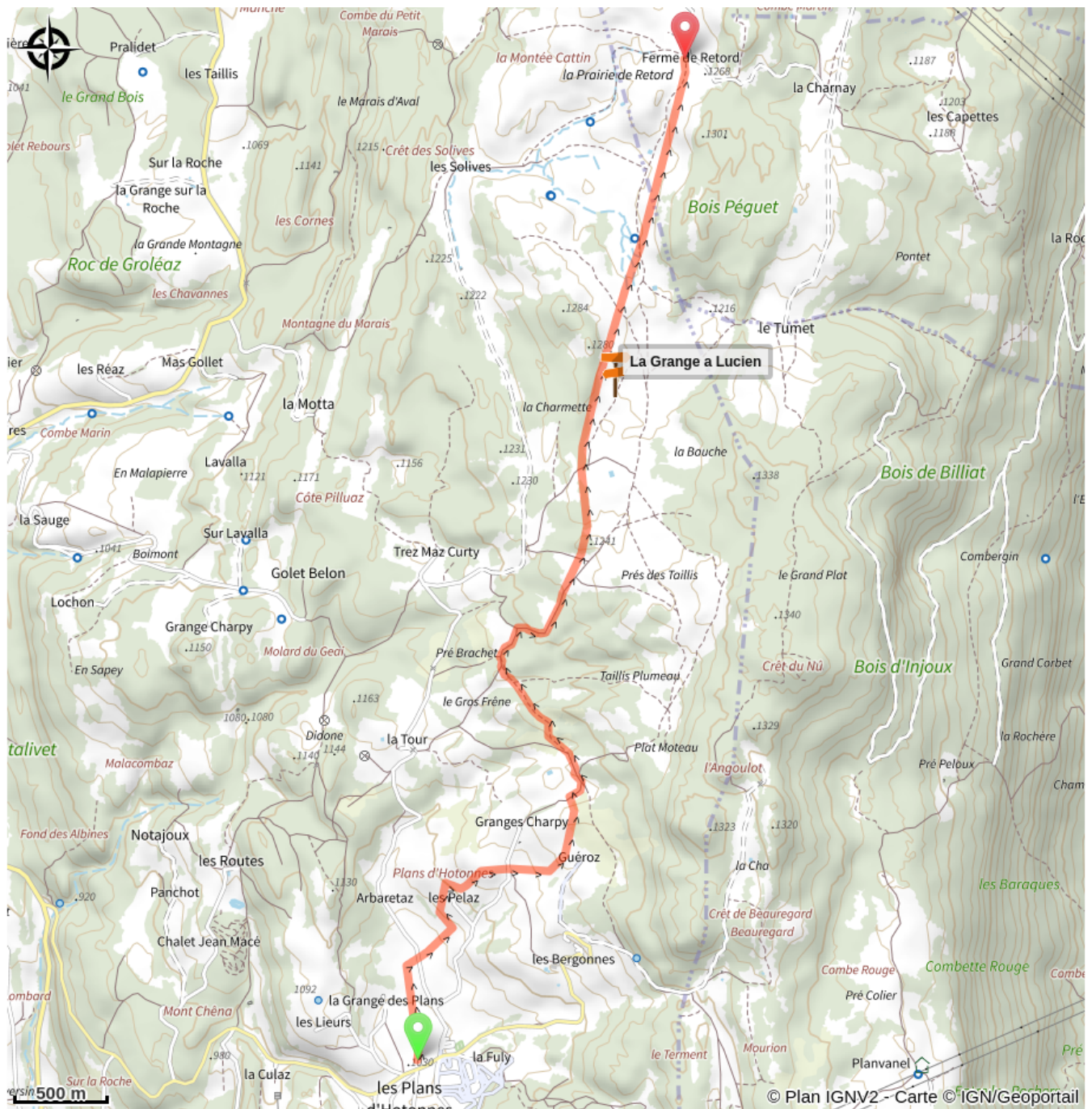
Altitude min 1033 m Altitude max 1272 m

Etape 1 de la GTJ Raquette du circuit du Tour du Plateau de Retord.

Location de matériels, restauration, salle hors-sac au départ des Plans d'Hotonnes.



Sur votre chemin...



Toutes les infos pratiques

i

Les bonnes pratiques sur les pistes raquettes



Je reste sur la piste
qui m'est dédiée



Les chiens sont interdits
sur les pistes de ski.
Ailleurs, ils doivent être
tenus en laisse



Je respecte
les propriétés privées

Source



GTJ

<https://www.gtj.asso.fr/>