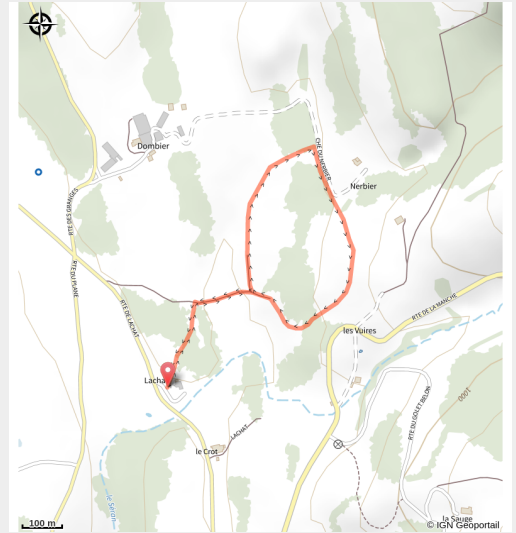


Le Nerbier

Plateau de Retord - Lachat - Haut Valromey



(©Laurent_Cheviet)



Cet itinéraire de 2,1 km vous fera traverser les forêts et combes dégagées est idéal pour débiter la pratique.

Infos pratiques

Longueur : 2.0 km

Dénivelé positif : 40 m

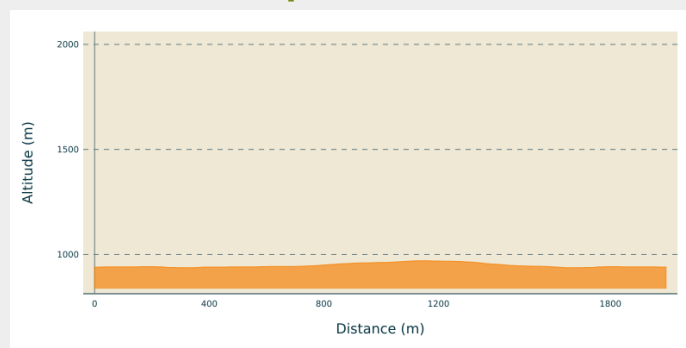
Type : Fermé

Thèmes : Famille

Itinéraire

Départ : Centre Montagnard de Lachat
Communes : 1. Haut Valromey

Profil altimétrique



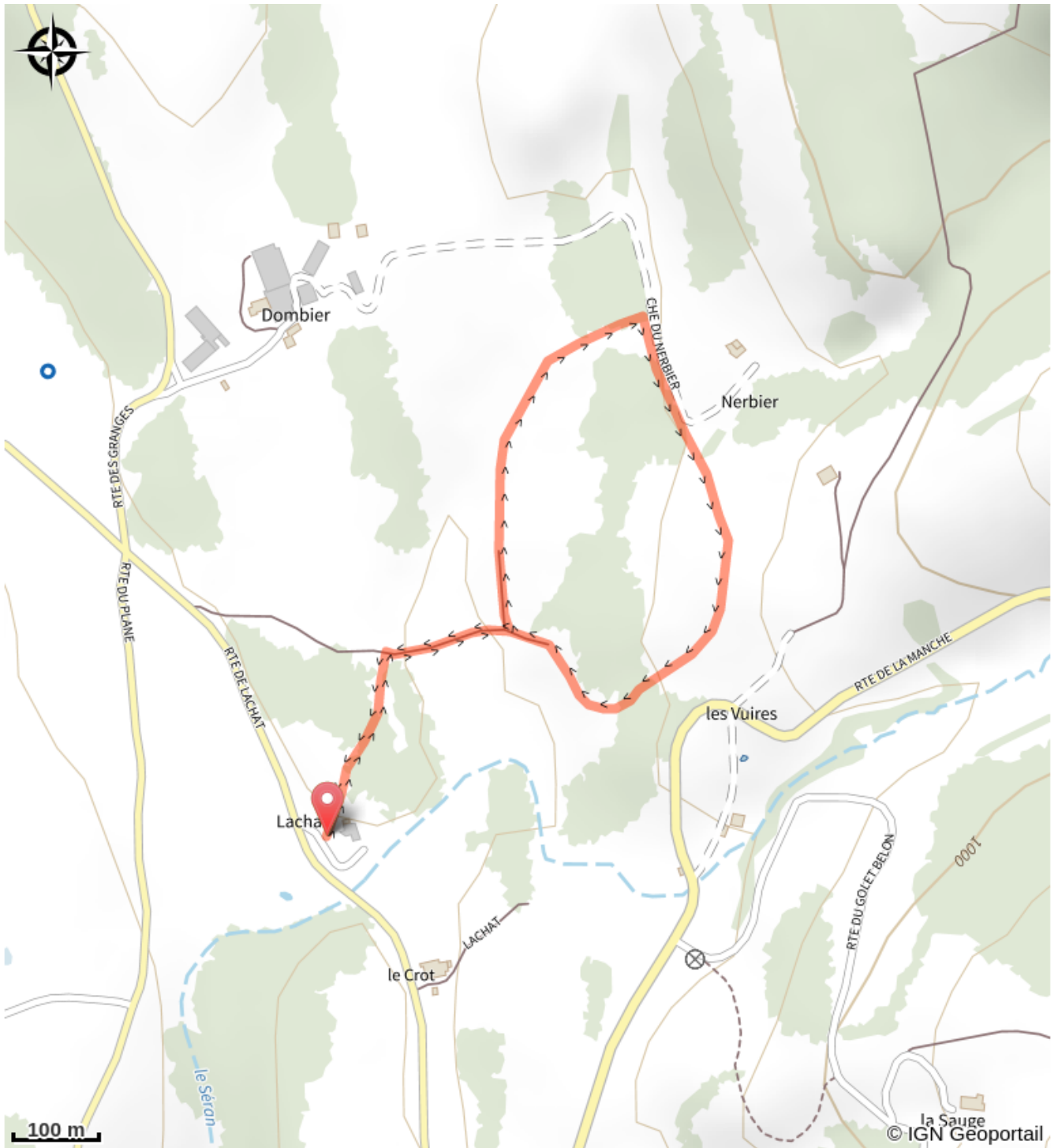
Altitude min 937 m Altitude max 970 m

Le site de Lachat permet la pratique raquettes dans une nature préservée dans un paysage typiquement jurassien.

Le centre montagnard de Lachat est une ancienne fruitière rénovée à la fin des années 1970 en centre d'accueil de ski de fond (location de matériel, bar et salle hors-sac sur place)



Sur votre chemin...



Toutes les infos pratiques