


# Chez Michel

Haut Doubs - Chapelle-des-Bois



(Laurent CHEVIET)



## Infos pratiques

Pratique : Ski de fond

Longueur : 9.2 km

Dénivelé positif : 118 m

Difficulté : Piste moyenne

Type : Ouvert

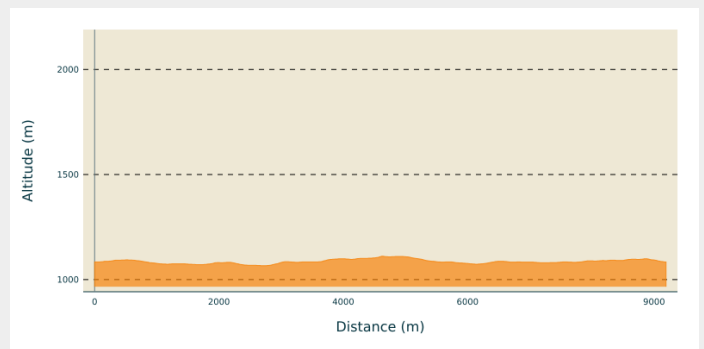
Thèmes : Au fil des villages

# Itinéraire

**Départ** : 25240 CHAPELLE DES BOIS

**Communes** : 1. Chapelle-des-Bois

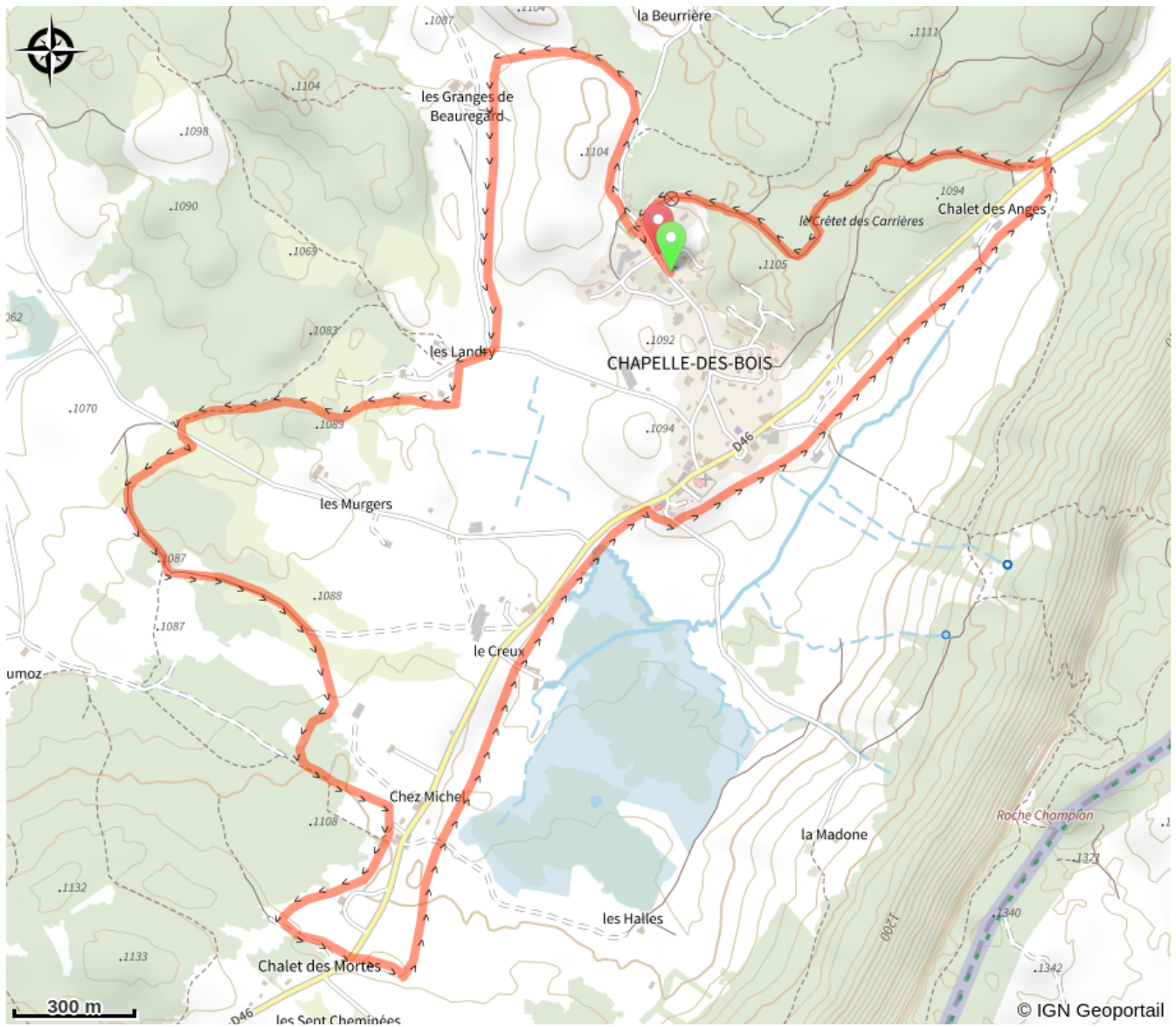
## Profil altimétrique



Altitude min 1066 m Altitude max 1111 m

Piste de niveau moyen qui sillonne à travers les combes, le long de Chapelle des Bois.

# Sur votre chemin...



# Toutes les infos pratiques



Marquée ouverte le 27/01/2023 à 10h03

## Lieux de renseignement

### Office de tourisme du Val de Mouthe Chapelle des Bois

45 Grande Rue, 25240 MOUTHE

valdemouthe@destination-  
hautdoubs.com

Tel : 03 81 69 22 78

<https://www.otmouthe.fr/>



## Source



Espace Nordique Jurassien

<http://www.espacenordiquejurassien.com>