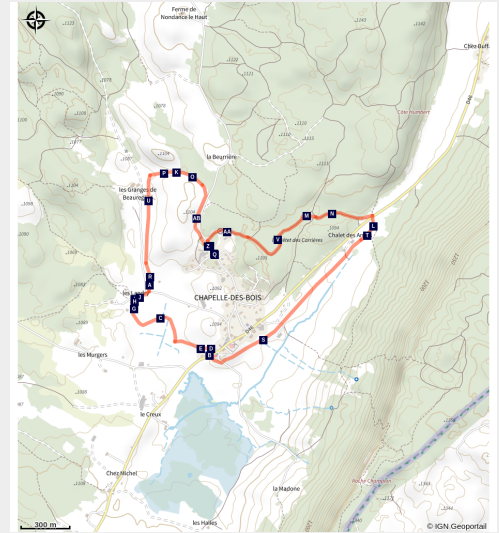


Le Tour du village

Haut Doubs - Chapelle-des-Bois



(Laurent CHEVIET)



Infos pratiques

Pratique : Ski de fond

Longueur : 5.4 km

Difficulté : Piste facile

Type : Fermé

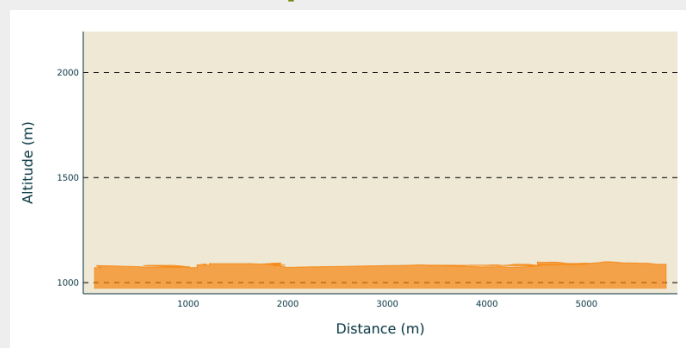
Thèmes : Au fil des villages

Itinéraire

Départ : 25240 CHAPELLE DES BOIS

Communes : 1. Chapelle-des-Bois

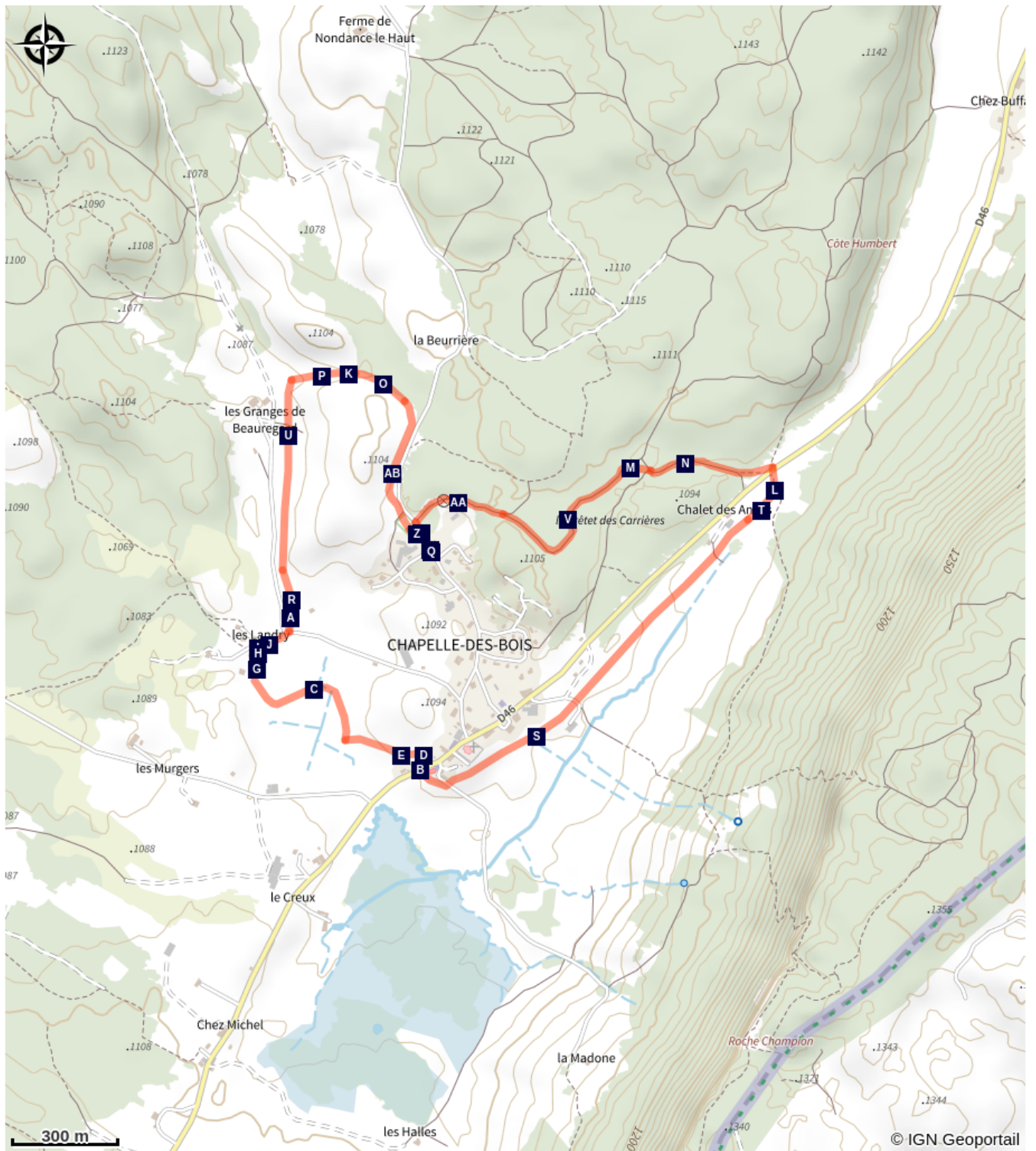
Profil altimétrique



Altitude min 0 m Altitude max 0 m

Piste facile qui permet de faire le tour du village de Chapelle des Bois.

Sur votre chemin...



Toutes les infos pratiques

 **Marquée fermée le 07/12/2023 à 08h30**

Lieux de renseignement

Office de tourisme du Val de Mouthe Chapelle des Bois

45 Grande Rue, 25240 MOUTHE

valdemouthe@destination-
hautdoubs.com

Tel : 03 81 69 22 78

<https://www.otmouthe.fr/>



Source



Espace Nordique Jurassien

<http://www.espacenordiquejurassien.com>