
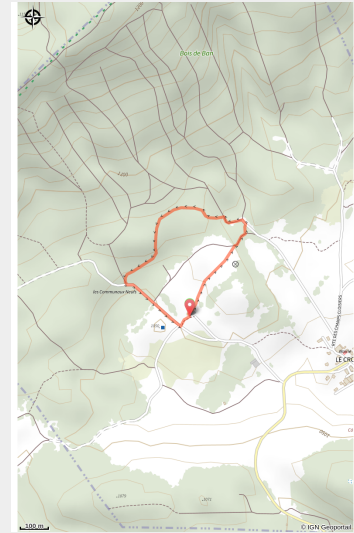


Gillard

Haut Doubs - Le Crouzet



(©Laurent_Cheviet)



Infos pratiques

Pratique : Raquettes

Longueur : 1.4 km

Dénivelé positif : 41 m

Difficulté : Piste facile

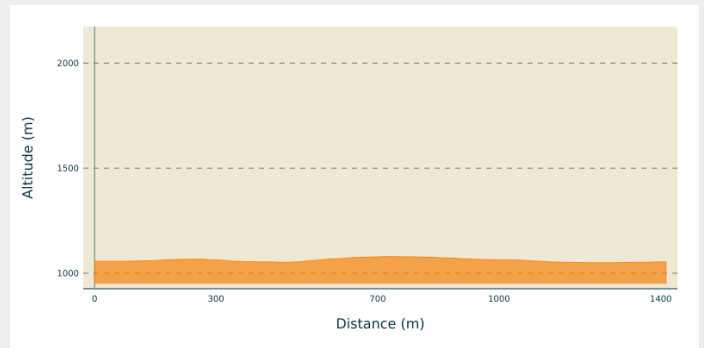
Type : Fermé

Thèmes : Famille

Itinéraire

Départ : Au Chalet Gillard
Communes : 1. Le Crouzet

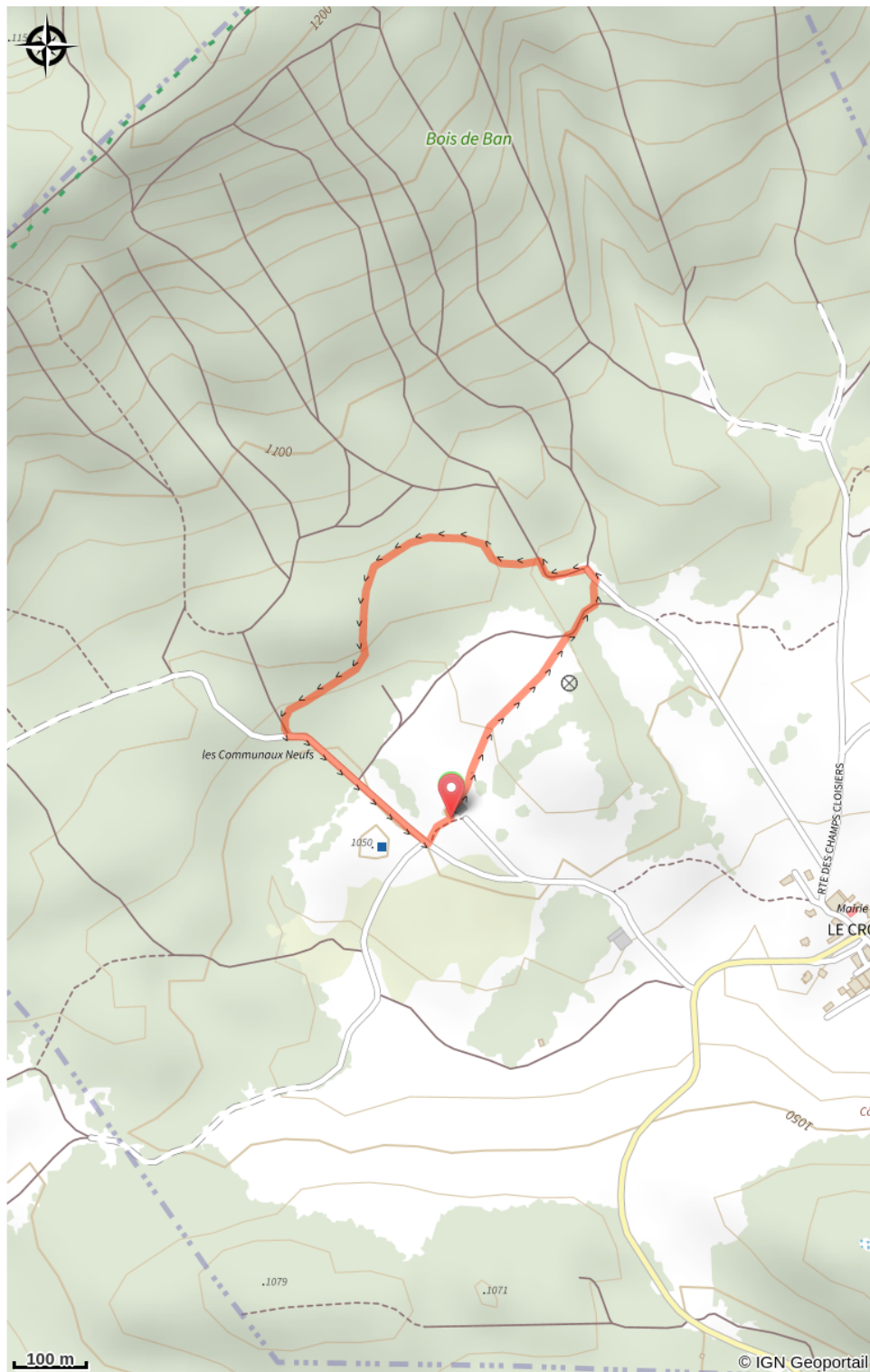
Profil altimétrique



Altitude min 1050 m Altitude max 1079 m

Balade raquette facile, accessible à tous.

Sur votre chemin...



Toutes les infos pratiques

 **Marquée fermée le 15/08/2022 à 14h15**

Lieux de renseignement

Office de tourisme du Val de Mouthe Chapelle des Bois

45 Grande Rue, 25240 MOUTHE

valdemouthe@destination-
hautdoubs.com

Tel : 03 81 69 22 78

<https://www.otmouthe.fr/>



Source



Espace Nordique Jurassien

<http://www.espacenordiquejurassien.com>