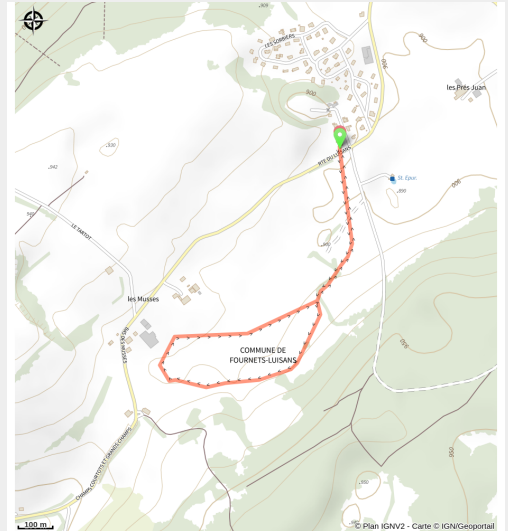


La villageoise

Pays Horloger - Fournets-Luisans (25390)



(©Jean-Luc Girod)



Espaces ouverts, bord du village

Piste d'initiation

Infos pratiques

Pratique : Ski de fond

Longueur : 2.2 km

Dénivelé positif : 31 m

Difficulté : Piste facile

Type : Fermé

Thèmes : Famille

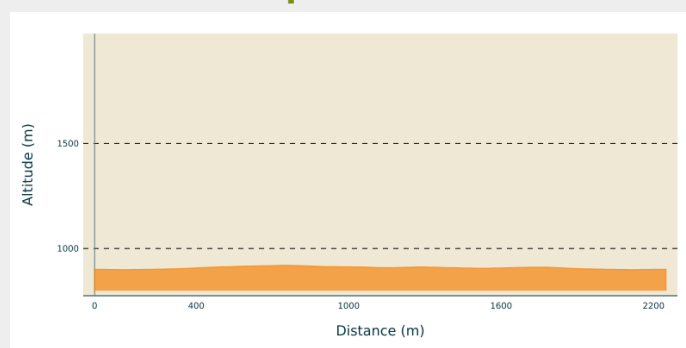
Itinéraire

Départ : Parking chalet du ski (25390 Fournets Luisans)

Arrivée : Parking chalet du ski (25390 Fournets Luisans)

Communes : 1. Fournets-Luisans (25390)

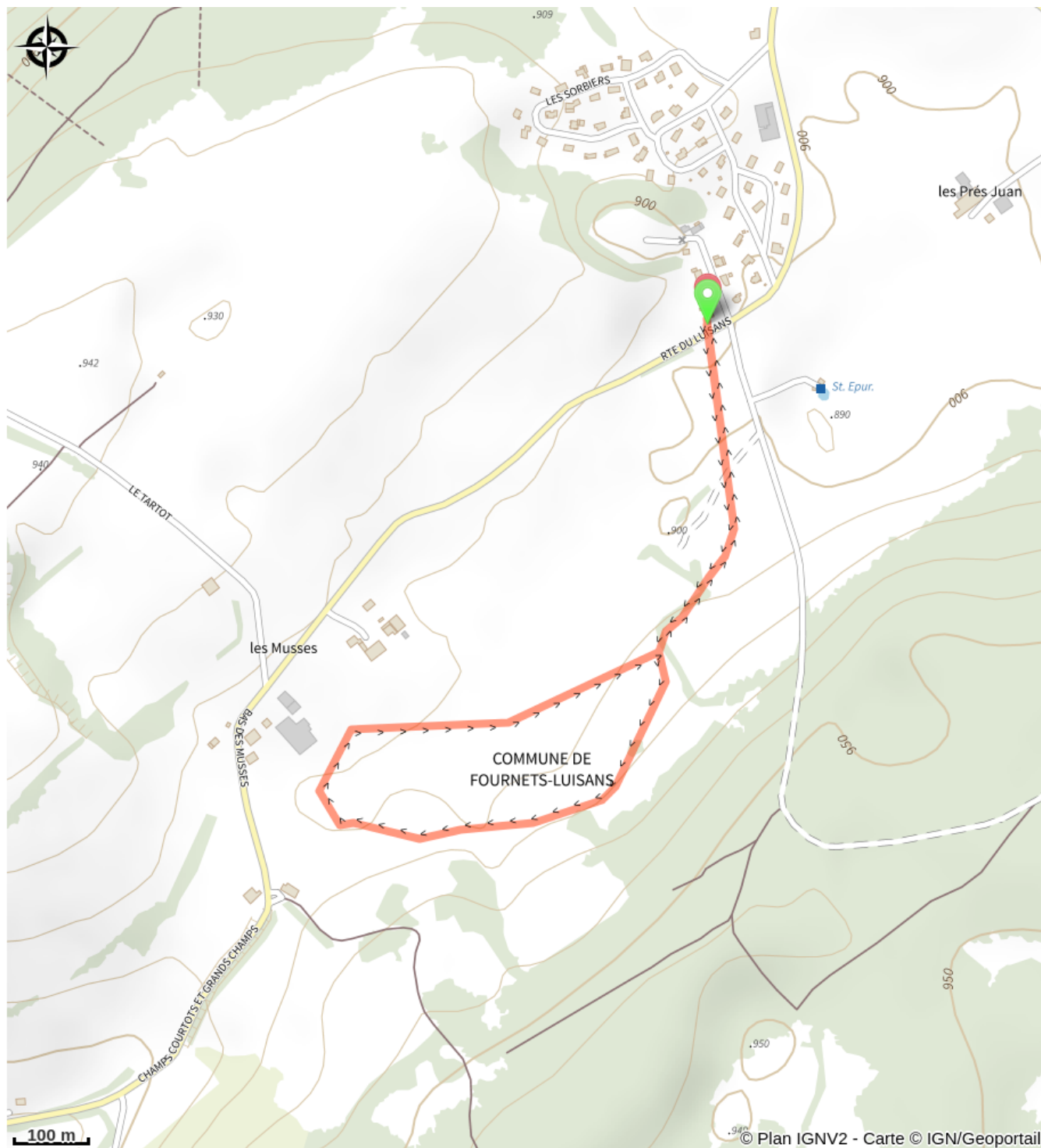
Profil altimétrique



Altitude min 899 m Altitude max 920 m

Piste faisant une boucle entre le chalet du ski et les prairies en bord de village

Sur votre chemin...



Toutes les infos pratiques



Les bonnes pratiques sur les pistes de ski



En skating, j'évite les traces de classique



Je respecte l'environnement



Pour accéder aux pistes je paye mon Pass



Marquée fermée le 20/04/2024 à 12h05



Lieux de renseignement

Office de Tourisme du Pays Horloger

7 place de la Halle, 25 500 MORTEAU

tourisme@payshorloger.com

Tel : 03 81 67 18 53

<https://www.pays-horloger.com/>



Source



ENJ / JL Girod

<https://www.espacenordiquejurassien.com/>