
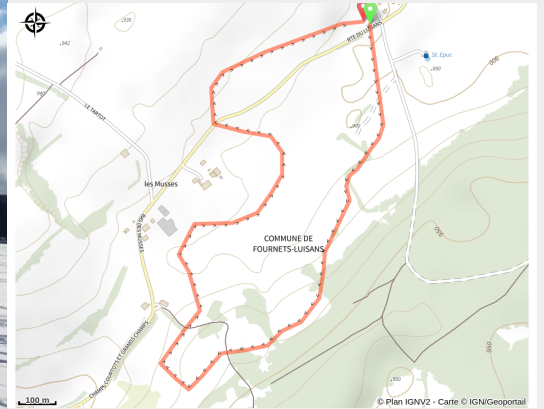


# Les Musses

Pays Horloger - Fournets-Luisans (25390)



(©Jean-Luc Girod)



*Espaces ouverts, bord du village*

## Infos pratiques

Pratique : Ski de fond

Longueur : 3.1 km

Dénivelé positif : 61 m

Difficulté : Piste moyenne

Type : Fermé

Thèmes : Famille

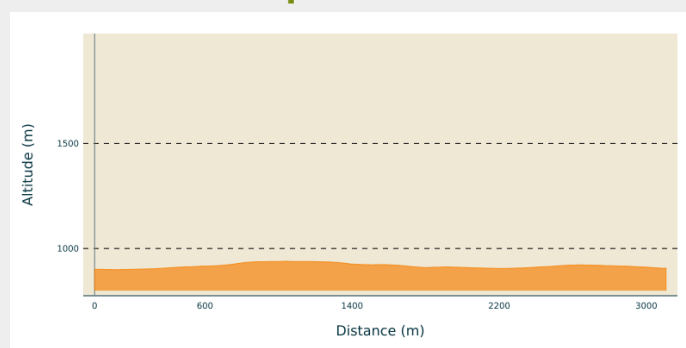
# Itinéraire

**Départ** : Parking chalet du ski (25390 Fournets Luisans)

**Arrivée** : Parking chalet du ski (25390 Fournets Luisans)

**Communes** : 1. Fournets-Luisans (25390)

## Profil altimétrique



Altitude min 899 m Altitude max 939 m

Piste faisant une boucle entre le chalet du ski et les prairies côté sud.

# Sur votre chemin...



# Toutes les infos pratiques



## Les bonnes pratiques sur les pistes de ski



En skating, j'évite les traces de classique



Je respecte l'environnement



Pour accéder aux pistes je paye mon Pass



Marquée fermée le 19/04/2024 à 14h15



## Lieux de renseignement

### Office de Tourisme du Pays Horloger

7 place de la Halle, 25 500 MORTEAU

tourisme@payshorloger.com

Tel : 03 81 67 18 53

<https://www.pays-horloger.com/>



## Source



ENJ / JL Girod

<https://www.espacenordiquejurassien.com/>