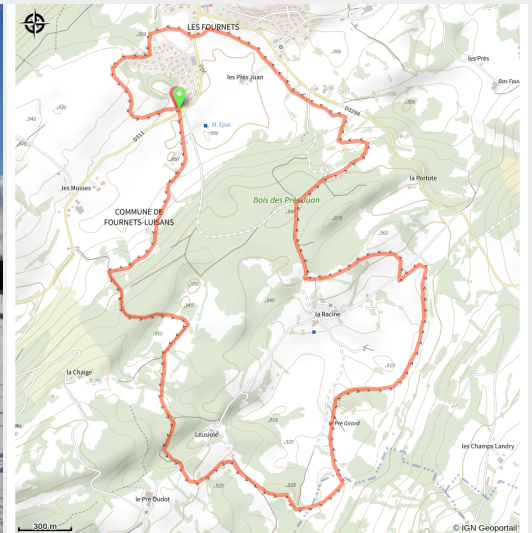


Grande racine

Pays Horloger - Fournets-Luisans



(©Jean-Luc Girod)



Au départ du village ou « en repli »

Espaces ouverts, prébois, forêts

Infos pratiques

Pratique : Ski de fond

Longueur : 10.3 km

Dénivelé positif : 201 m

Difficulté : Piste difficile

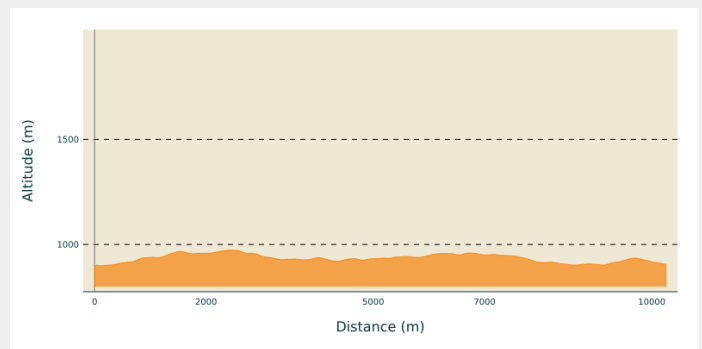
Type : Partiellement ouvert

Itinéraire

Départ : Parking chalet du ski 25390
Fournets-Luisans

Communes : 1. Fournets-Luisans

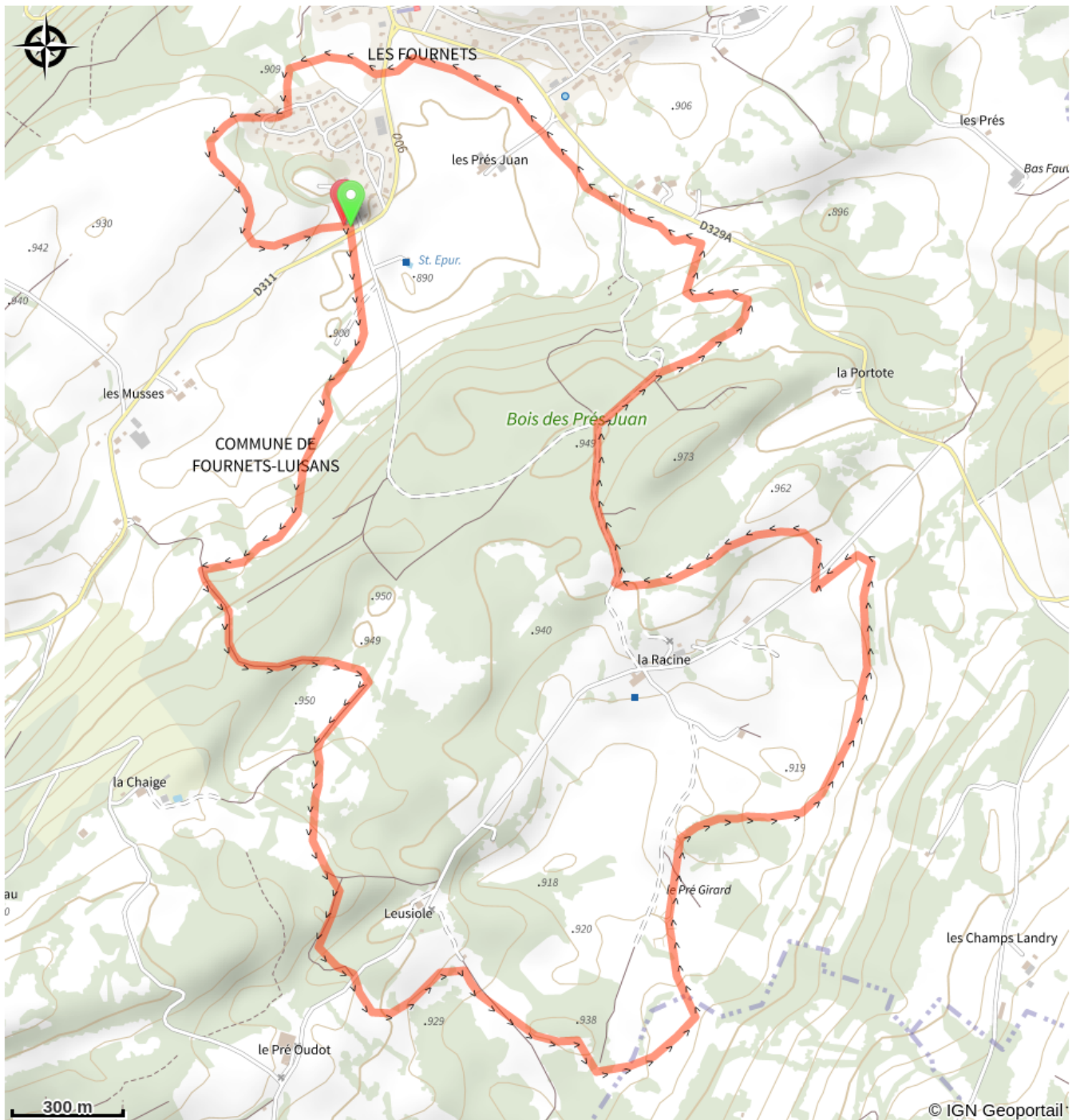
Profil altimétrique



Altitude min 899 m Altitude max 973 m

Piste formant un huit. La boucle du bas « la petite Racine » Départ en commun avec les pistes bleue et verte puis monter sérieusement en forêt pour atteindre une jolie clairière.(Le Tartot) De là prendre à gauche, forêt, clairière pour rejoindre la route .Remonter le champ, puis à l'intersection La Racine poursuivre tout droit, traverser la forêt pour terminer en longeant la route. Pour la grande Racine, depuis le point A, poursuivre, traverser un bois, une route (vers Pré Oudot) , des zig zag dans les pâturages et retour sur le versant est de la combe (le Pré Girard), traversée de route et rejoindre le point B. La boucle de la partie supérieure de cette piste (grande Racine) sert souvent de boucle de repli (Départ à la traversée de route, petit parking. Altitude 950m)

Sur votre chemin...



Toutes les infos pratiques



Marquée partiellement ouverte le 27/01/2023 à 10h03

i Lieux de renseignement

Office de Tourisme du Pays Horloger

7 place de la Halle, 25 500 MORTEAU

tourisme@payshorloger.com

Tel : 03 81 67 18 53

<https://www.pays-horloger.com/>



Source



ENJ / JL Girod

<https://www.espacenordiquejurassien.com/>