


Itinéraire

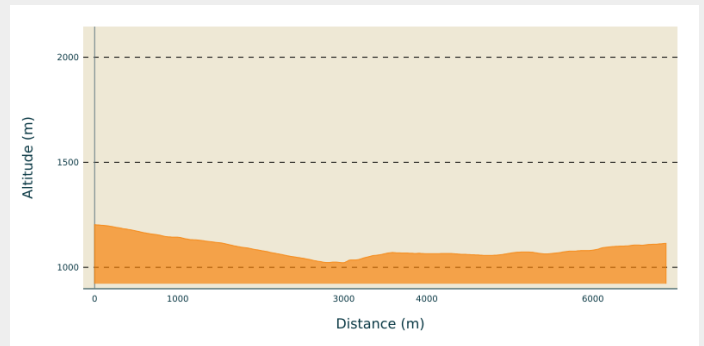
Départ : Auberge du Vieux Châteleu / D 447 (25570 GRAND COMB'CHATELEU)

Arrivée : 25790 Charopey

Balisage :  Itinéraire Grande traversée du Jura

Communes : 1. Grand'Combe-Châteleu (25)

Profil altimétrique

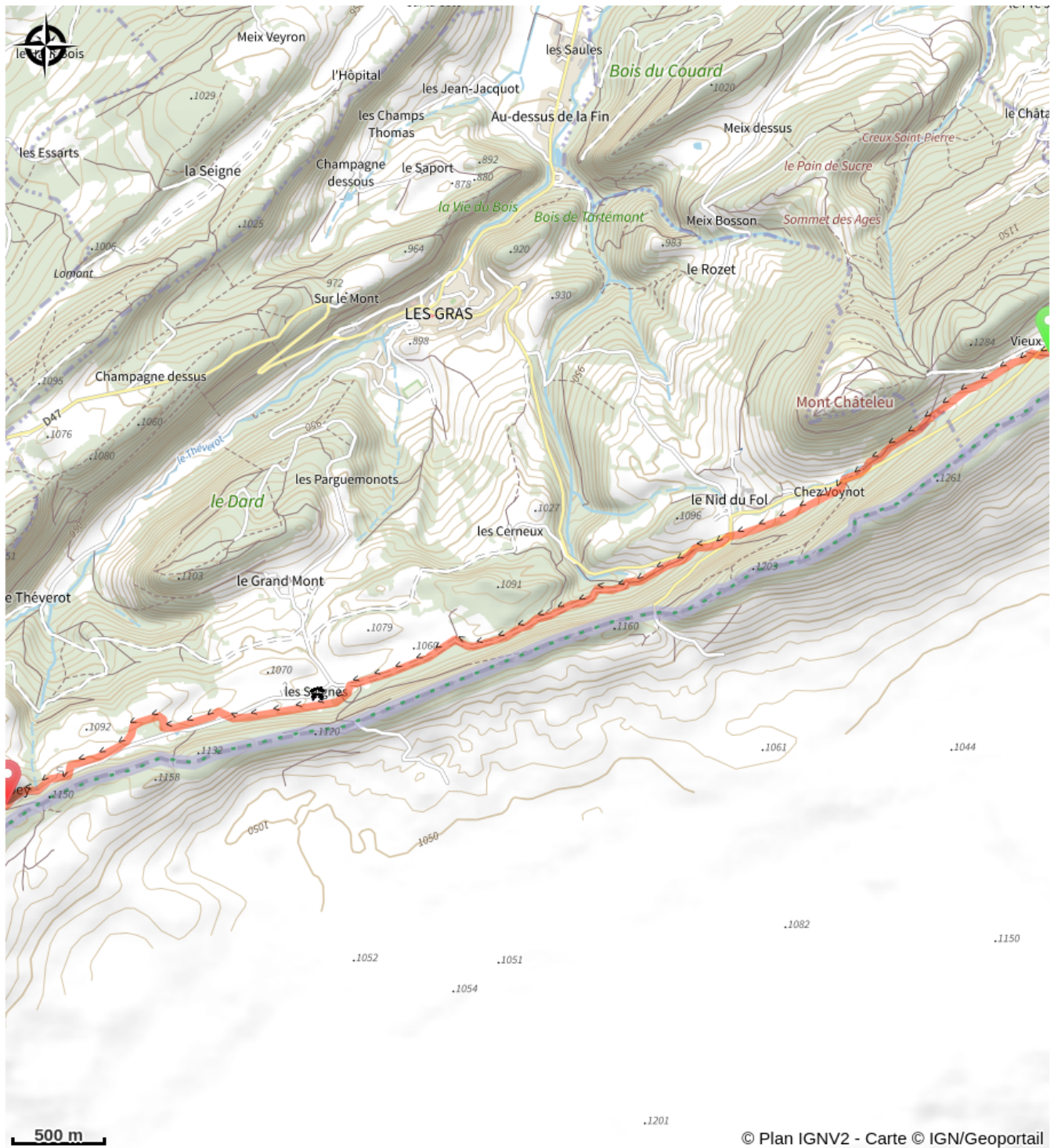


Altitude min 1022 m Altitude max 1203 m

Le Meix-Musy - Les Seignes : Le Meix Musy offre un admirable point de vue sur le Val de Morteau. La piste invite le randonneur à la découverte d'une nature sauvage, ponctuée de magnifiques fermes Comtoises. Derrière la crête la Suisse dévoile sa très belle vallée de la Brévine. D'un côté comme de l'autre de la frontière secteur est le paradis du ski de fond.

Enneigement de cette portion : Se référer au bulletin neige sur le site des GTJ : <https://www.gtj.asso.fr/bulletin-meteo-info-neige/>

Sur votre chemin...



© Plan IGV2 - Carte © IGN/Geoportail

Toutes les infos pratiques



Les bonnes pratiques sur les pistes de ski



En skating, j'évite les traces de classique



Je respecte l'environnement



Pour accéder aux pistes je paye mon Pass



Marquée fermée le 29/04/2025 à 14h15



Lieux de renseignement

Office de Tourisme du Pays Horloger

7 place de la Halle, 25 500 MORTEAU

tourisme@payshorloger.com

Tel : 03 81 67 18 53

<https://www.pays-horloger.com/>



Source



Espace Nordique Jurassien

<http://www.espacenordiquejurassien.com>



GTJ

<https://www.gtj.asso.fr/>