
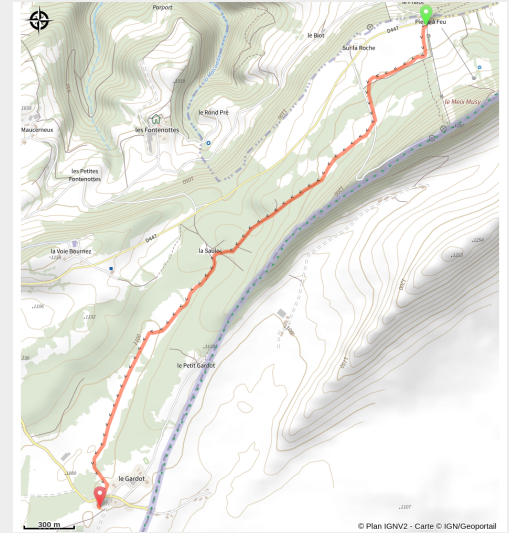


# GTJ Ski - 01 : Meix Musy - Gardot

Pays Horloger - Montlebon (25500)



(Laurent Cheviet)



## Infos pratiques

---

Pratique : Ski de fond

---

Longueur : 4.1 km

---


Dénivelé positif : 45 m

---

Type : Fermé

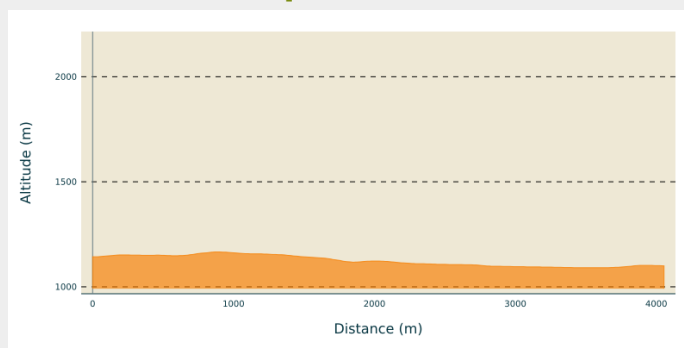
# Itinéraire

**Départ** : Le Meix Musy (25500 MONTLEBON)

**Balisage** :  Itinéraire Grande traversée du Jura

**Communes** : 1. Montlebon (25500)

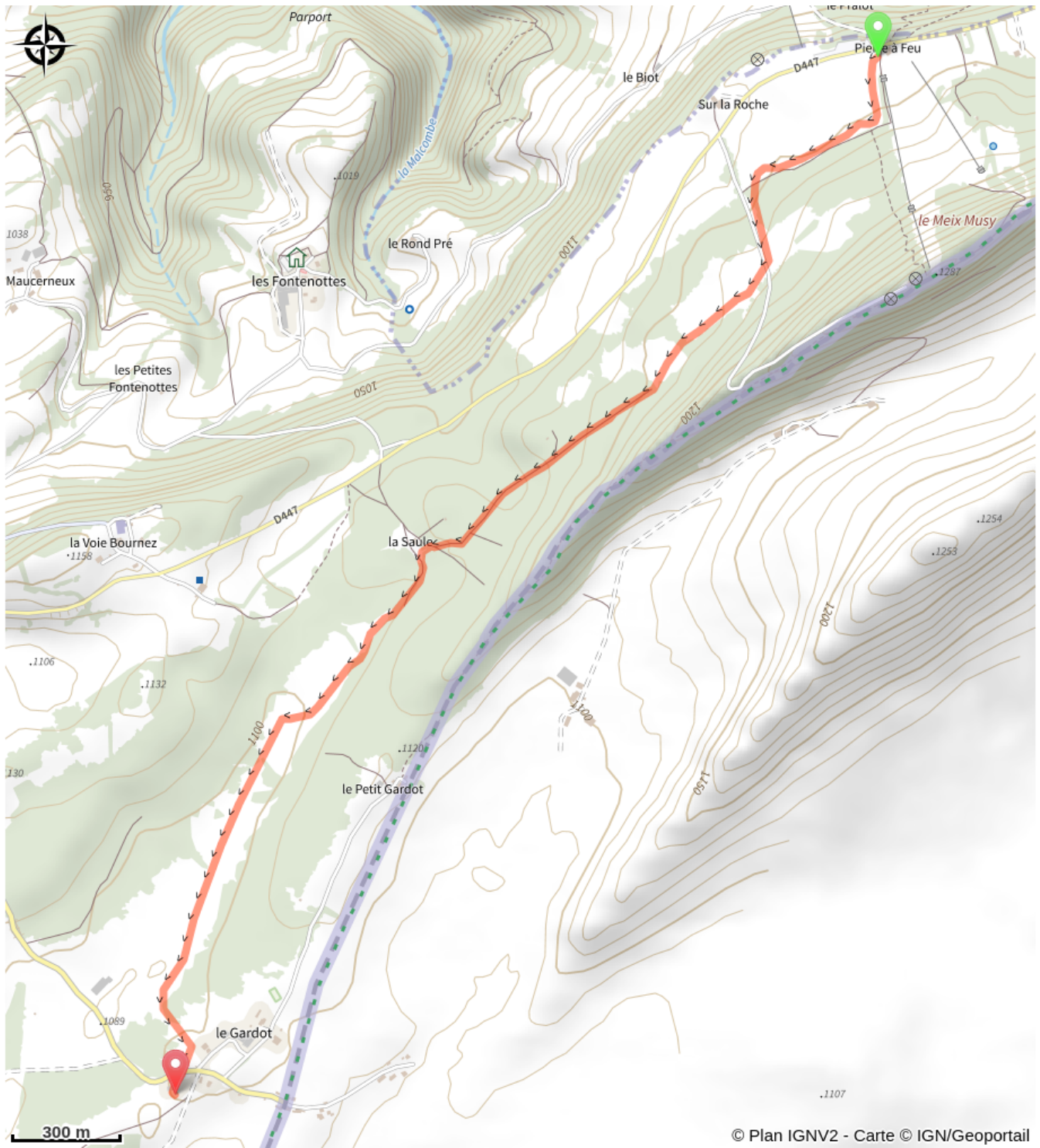
## Profil altimétrique



Altitude min 1091 m Altitude max 1166 m

**Le Meix-Musy - Les Seignes** : Le Meix Musy offre un admirable point de vue sur le Val de Morteau. La piste invite le randonneur à la découverte d'une nature sauvage, ponctuée de magnifiques fermes Comtoises. Derrière la crête la Suisse dévoile sa très belle vallée de la Brévine. D'un côté comme de l'autre de la frontière secteur est le paradis du ski de fond.

# Sur votre chemin...



# Toutes les infos pratiques

## **i** Les bonnes pratiques sur les pistes de ski



En skating, j'évite  
les traces de classique



Je respecte  
l'environnement



Pour accéder aux pistes  
je paye mon Pass

**✗** Marquée fermée le 01/11/2024 à 08h30

## **i** Lieux de renseignement

**Office de Tourisme du Pays Horloger**

7 place de la Halle, 25 500 MORTEAU

[tourisme@payshorloger.com](mailto:tourisme@payshorloger.com)

Tel : 03 81 67 18 53

<https://www.pays-horloger.com/>



## Source



Espace Nordique Jurassien

<http://www.espacenordiquejurassien.com>



GTJ

<https://www.gtj.asso.fr/>