
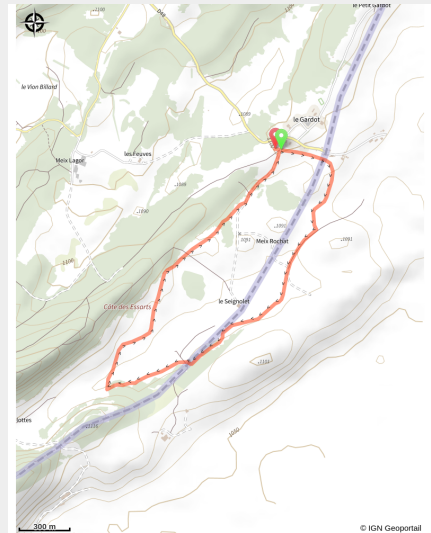


# Le Seignolet

Pays Horloger - Montlebon



(Jean Luc Girod)



## Infos pratiques

---

Pratique : Ski de fond

---

Longueur : 4.5 km

---

Dénivelé positif : 56 m

---

Difficulté : Piste moyenne

---

Type : Fermé

---

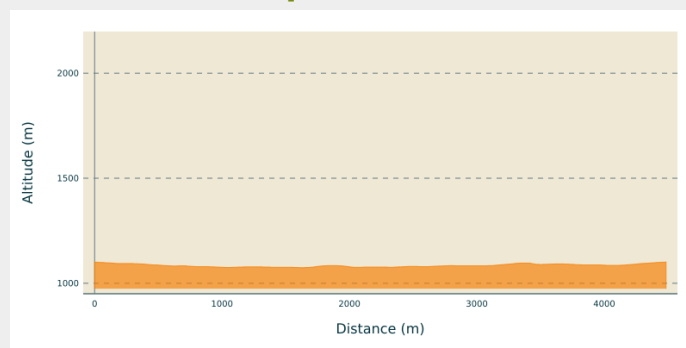
Thèmes : Franco-suisse

# Itinéraire

**Départ** : Le Gardot (25500 MONTLEBON)

**Communes** : 1. Montlebon

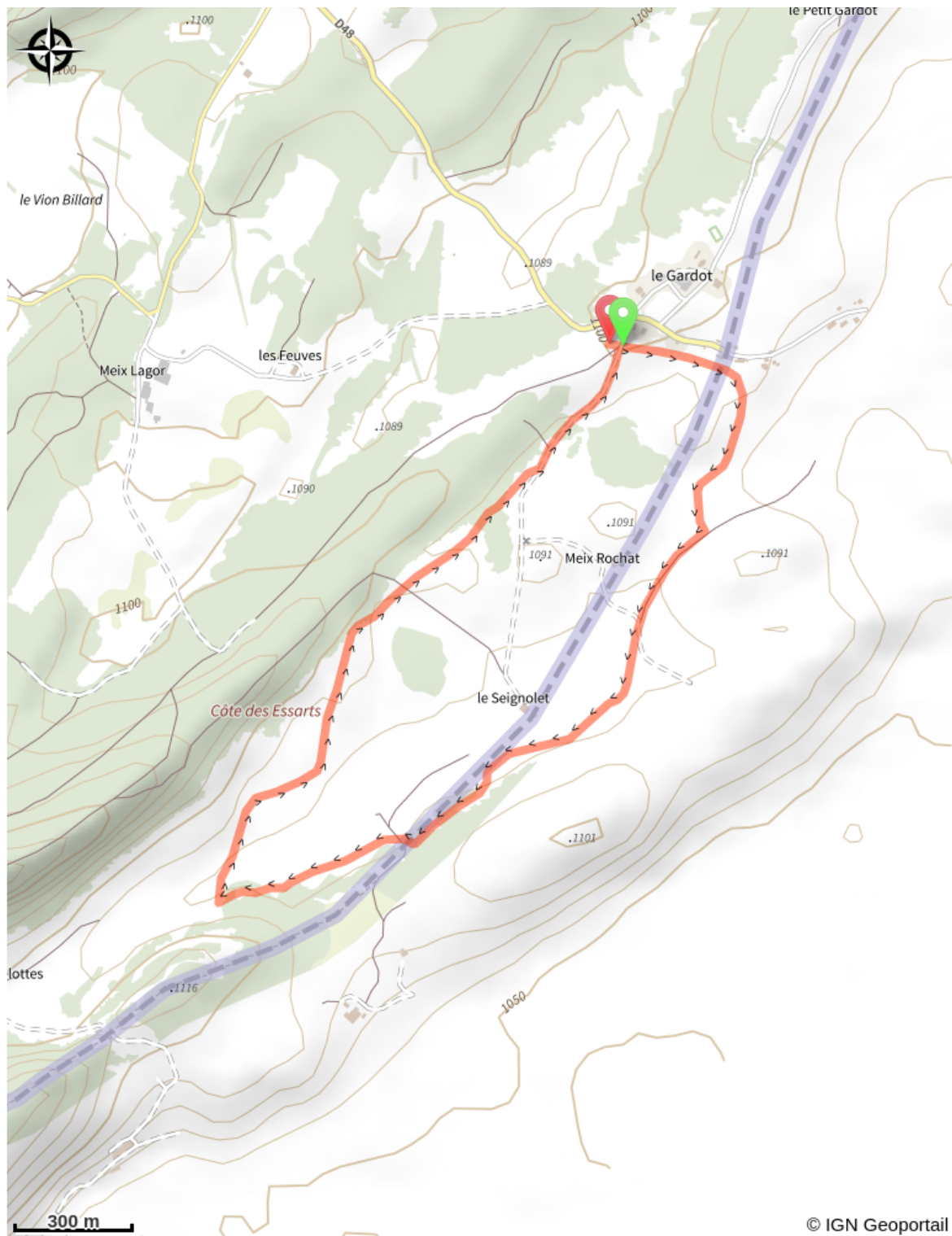
## Profil altimétrique



Altitude min 1074 m Altitude max 1101 m

Piste bleue franco suisse : sillonnez les pistes et jouez à saute frontière sans même vous en rendre compte, skis aux pieds.

# Sur votre chemin...



# Toutes les infos pratiques

 **Marquée fermée le 06/07/2022 à 14h15**

## **Lieux de renseignement**

### **Office de Tourisme du Pays Horloger**

7 place de la Halle, 25 500 MORTEAU

tourisme@payshorloger.com

Tel : 03 81 67 18 53

<https://www.pays-horloger.com/>



## **Source**



Espace Nordique Jurassien

<http://www.espacenordiquejurassien.com>