
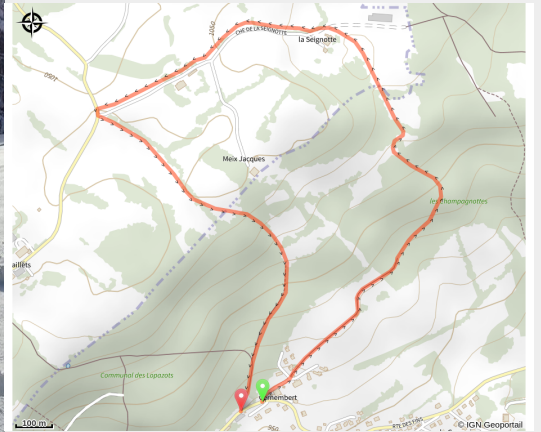


Le Cernembert

Pays Horloger - Villers-le-Lac



(JL. Girod)



Infos pratiques

Pratique : Raquettes

Longueur : 3.4 km

Dénivelé positif : 100 m

Difficulté : Piste moyenne

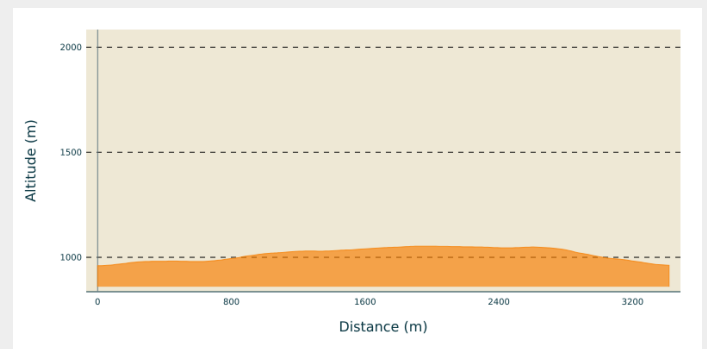
Type : Ouvert

Itinéraire

Départ : Auberge Franc-Comtoise (25130
VILLERS LE LAC)

Communes : 1. Villers-le-Lac

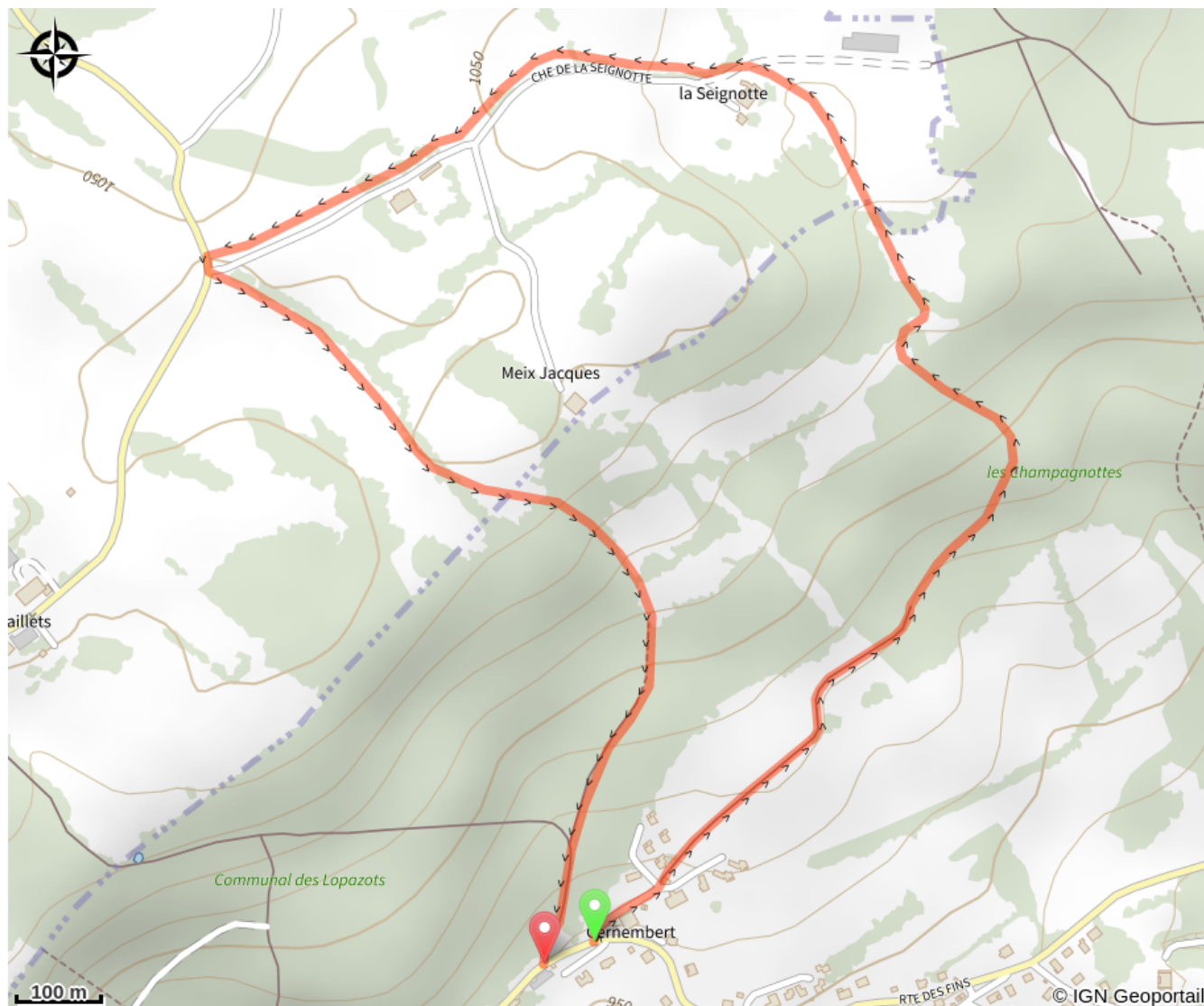
Profil altimétrique



Altitude min 960 m Altitude max 1053 m

Piste de difficulté moyenne au départ de l'Auberge Franc-Comtoise à Villers-le-Lac.

Sur votre chemin...



Toutes les infos pratiques



Marquée ouverte le 27/01/2023 à 10h03

i Lieux de renseignement

Office de Tourisme du Pays Horloger

7 place de la Halle, 25 500 MORTEAU

tourisme@payshorloger.com

Tel : 03 81 67 18 53

<https://www.pays-horloger.com/>



Source



Espace Nordique Jurassien

<http://www.espacenordiquejurassien.com>