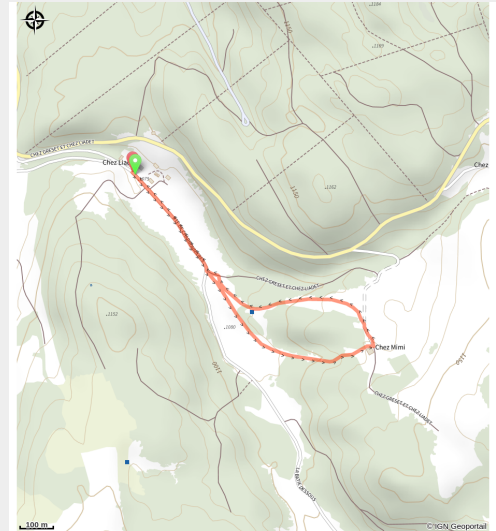


Chez Mimi

Haut Doubs - Mouthe - Chapelle des Bois - Mouthe



(©Jack CARROT)



Infos pratiques

Pratique : Raquettes

Longueur : 2.1 km

Dénivelé positif : 39 m

Type : Ouvert

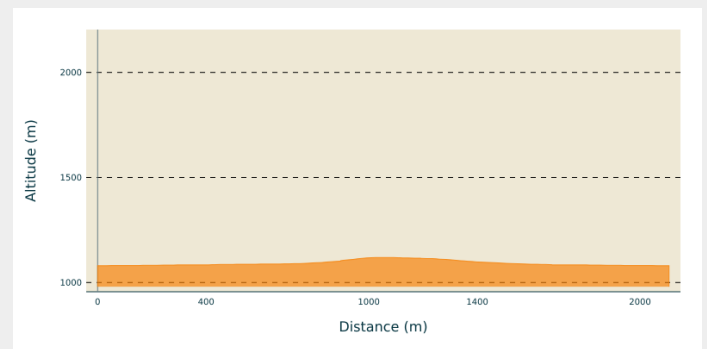
Thèmes : Famille

Itinéraire

Départ : Chez Liadet (25240 MOUTHE)

Communes : 1. Mouthe

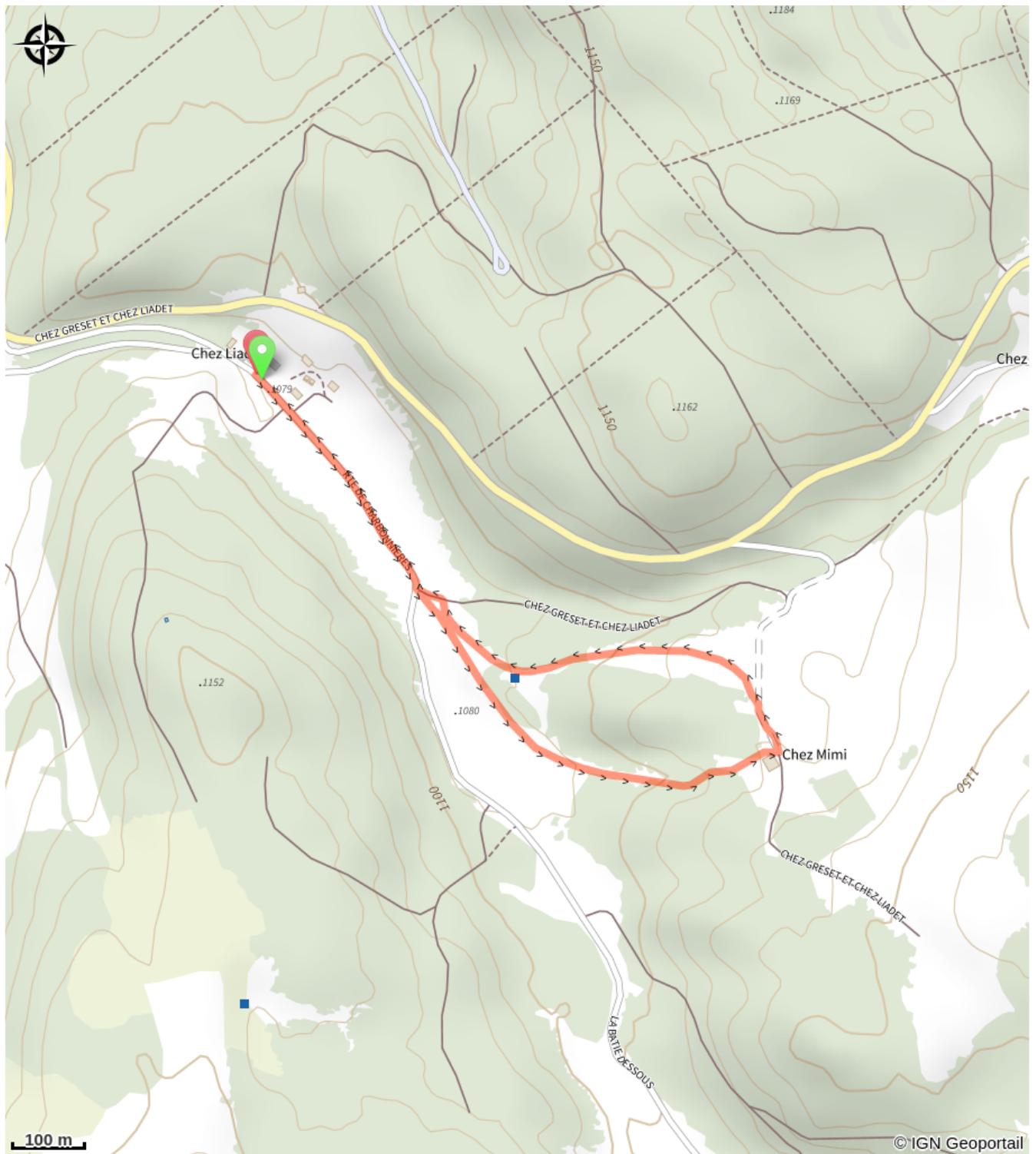
Profil altimétrique



Altitude min 1080 m Altitude max 1119 m

Boucle en raquettes très facile au départ de Chez Liadet.

Sur votre chemin...



Toutes les infos pratiques



Marquée ouverte le 27/01/2023 à 10h03

Lieux de renseignement

Office de tourisme du Val de Mouthe Chapelle des Bois

45 Grande Rue, 25240 MOUTHE

valdemouthe@destination-
hautdoubs.com

Tel : 03 81 69 22 78

<https://www.otmouthe.fr/>



Source



Espace Nordique Jurassien

<http://www.espacenordiquejurassien.com>