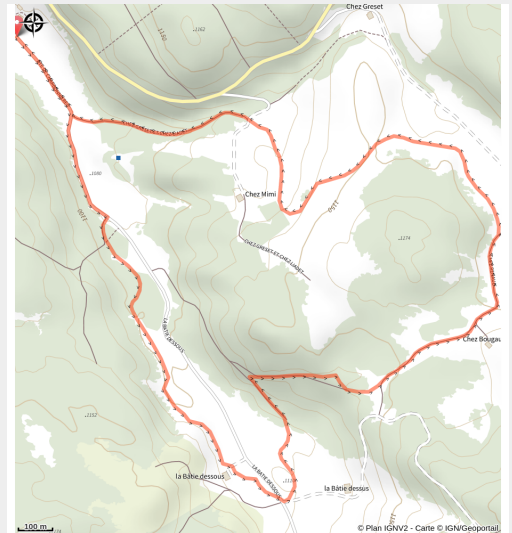


Bougaud

Haut Doubs - Mouthe (25240)



(Jean-Luc Girod)



Forêts, pâturages, chalets d'alpage.

Infos pratiques

Pratique : Ski de fond

Longueur : 5.5 km

Dénivelé positif : 102 m

Difficulté : Piste facile

Type : Fermé

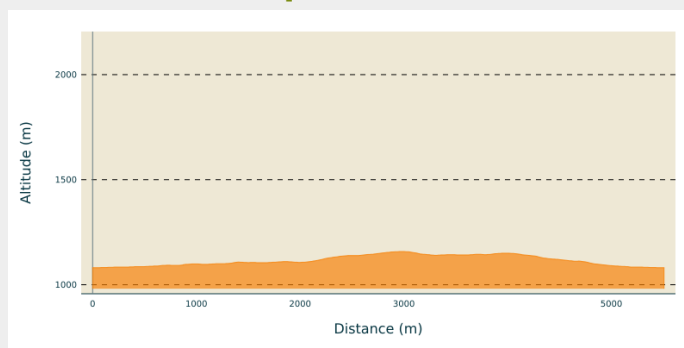
Thèmes : Alpages

Itinéraire

Départ : Parking Chez Liadet (25240 MOUTHE)

Communes : 1. Mouthe (25240)

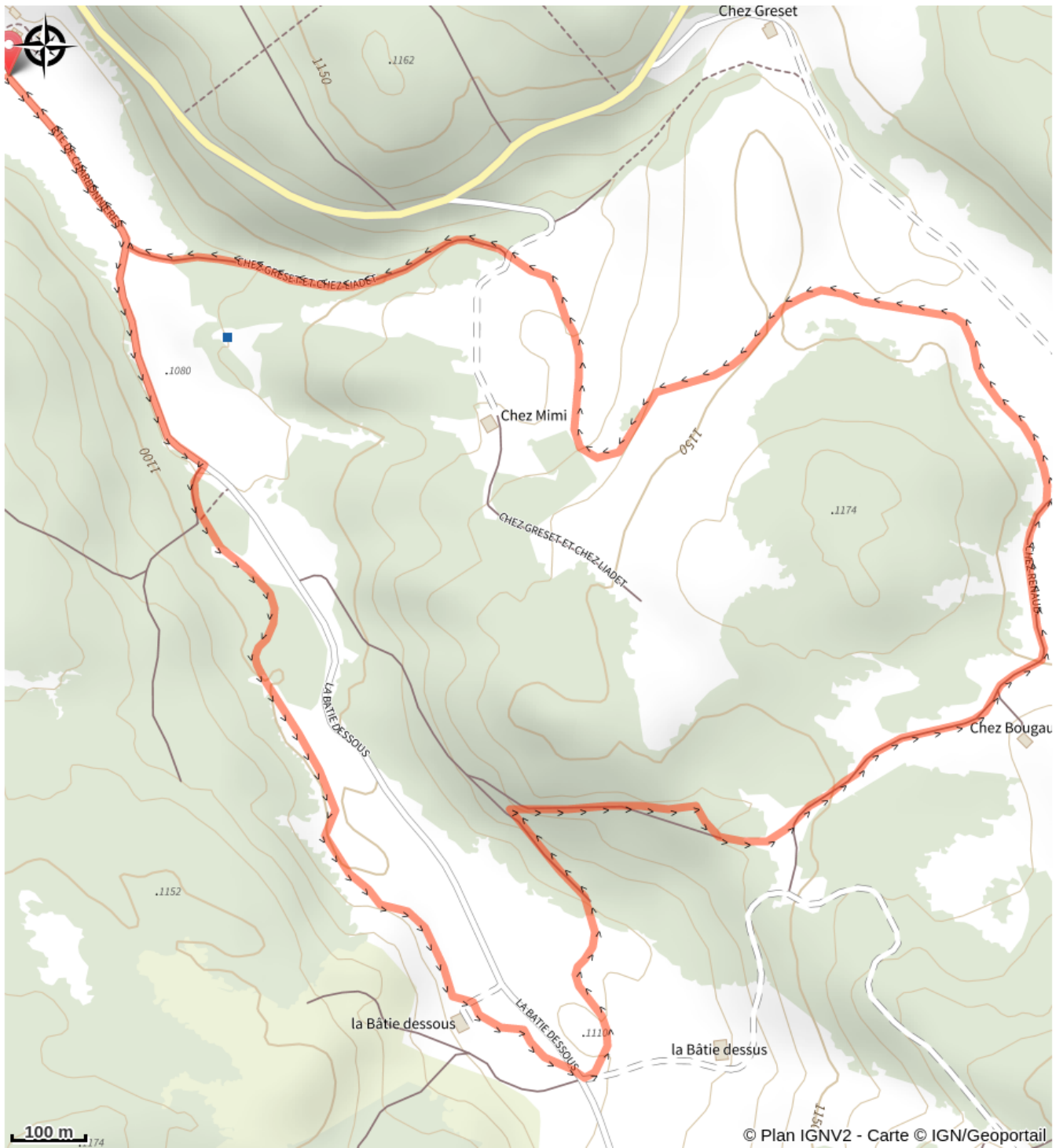
Profil altimétrique



Altitude min 1081 m Altitude max 1158 m

Piste verte sans difficulté majeure mais faisant tout de même 6 km. Départ parking Liadet, piste principale commune jusqu'à la Bâtie dessous, tourner à gauche la Bâtie Dessus, la piste remonte pour atteindre une clairière et passer vers le chalet chez Bougaud. Descente, contour de la forêt, légère remontée pour arriver sur la clairière chez Mimi. Grand virage, descente pour rejoindre la piste Ravier, prendre à gauche et descendre par le mini vallon jusqu'au parking Liadet.

Sur votre chemin...



Toutes les infos pratiques

 **Marquée fermée le 20/02/2024 à 15h15**

Lieux de renseignement

Office de tourisme du Val de Mouthe Chapelle des Bois

45 Grande Rue, 25240 MOUTHE

valdemouthe@destination-
hautdoubs.com

Tel : 03 81 69 22 78

<https://www.otmouthe.fr/>



Source



ENJ / JL Girod

<https://www.espacenordiquejurassien.com/>