
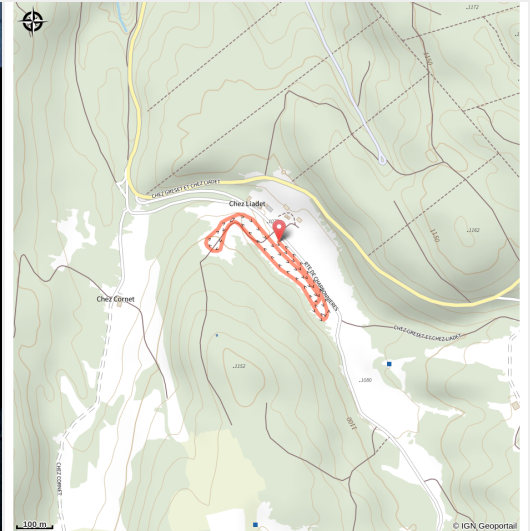


# Piste éclairée

Haut Doubs - Mouthe



(© Laurent MERAT)



## Infos pratiques

Pratique : Ski de fond

Longueur : 1.7 km

Dénivelé positif : 28 m

Difficulté : Piste facile

Type : Fermé

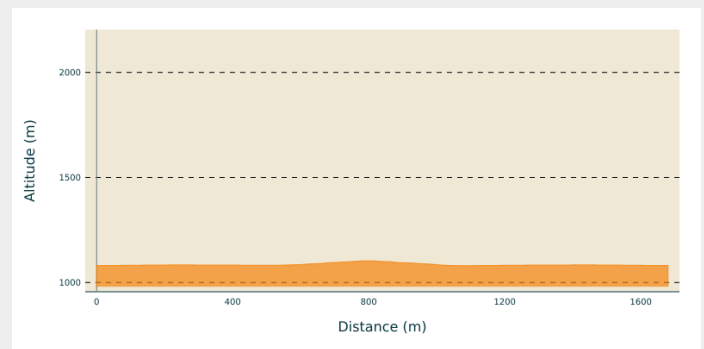
Thèmes : Piste éclairée

# Itinéraire

**Départ** : Chez Liadet (25240 MOUTHE)

**Communes** : 1. Mouthe

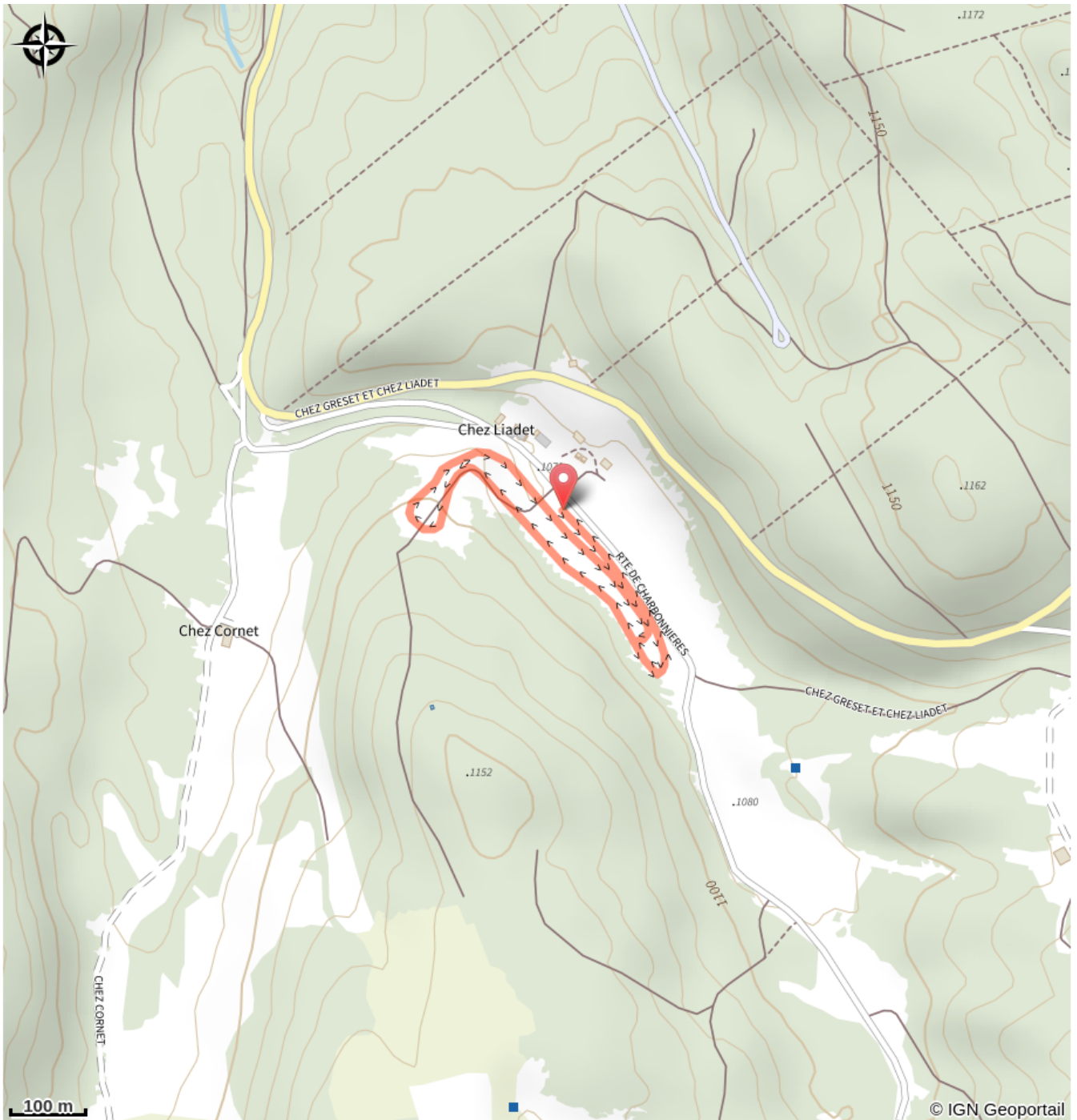
## Profil altimétrique



Altitude min 1080 m Altitude max 1103 m

Piste éclairée de 1 km. Eclairage tous les jours jusqu'à 22h.

# Sur votre chemin...



# Toutes les infos pratiques

 **Marquée fermée le 30/05/2023 à 14h15**

## Lieux de renseignement

### **Office de tourisme du Val de Mouthe Chapelle des Bois**

45 Grande Rue, 25240 MOUTHE

valdemouthe@destination-  
hautdoubs.com

Tel : 03 81 69 22 78

<https://www.otmouthe.fr/>



## Source



Espace Nordique Jurassien

<http://www.espacenordiquejurassien.com>