
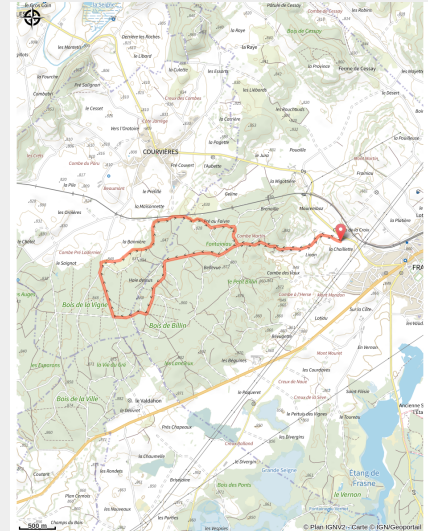


Le Saignot

Haut Doubs - Frasne (25560)



(Jean Luc Girod)



Parcours mixte prés - forêts.

Infos pratiques

Pratique : Ski de fond

Longueur : 9.4 km

Dénivelé positif : 105 m

Difficulté : Piste difficile

Type : Fermé

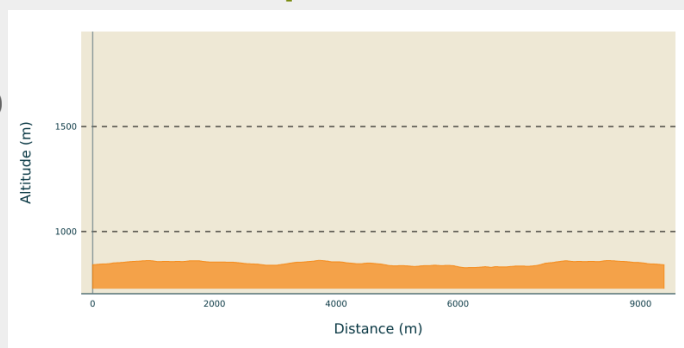
Itinéraire

Départ : Départ des pistes (Chazeau / D9 - 25560 FRASNE)

Arrivée : Départ des pistes (Chazeau / D9 - 25560 FRASNE)

Communes : 1. Frasne (25560)

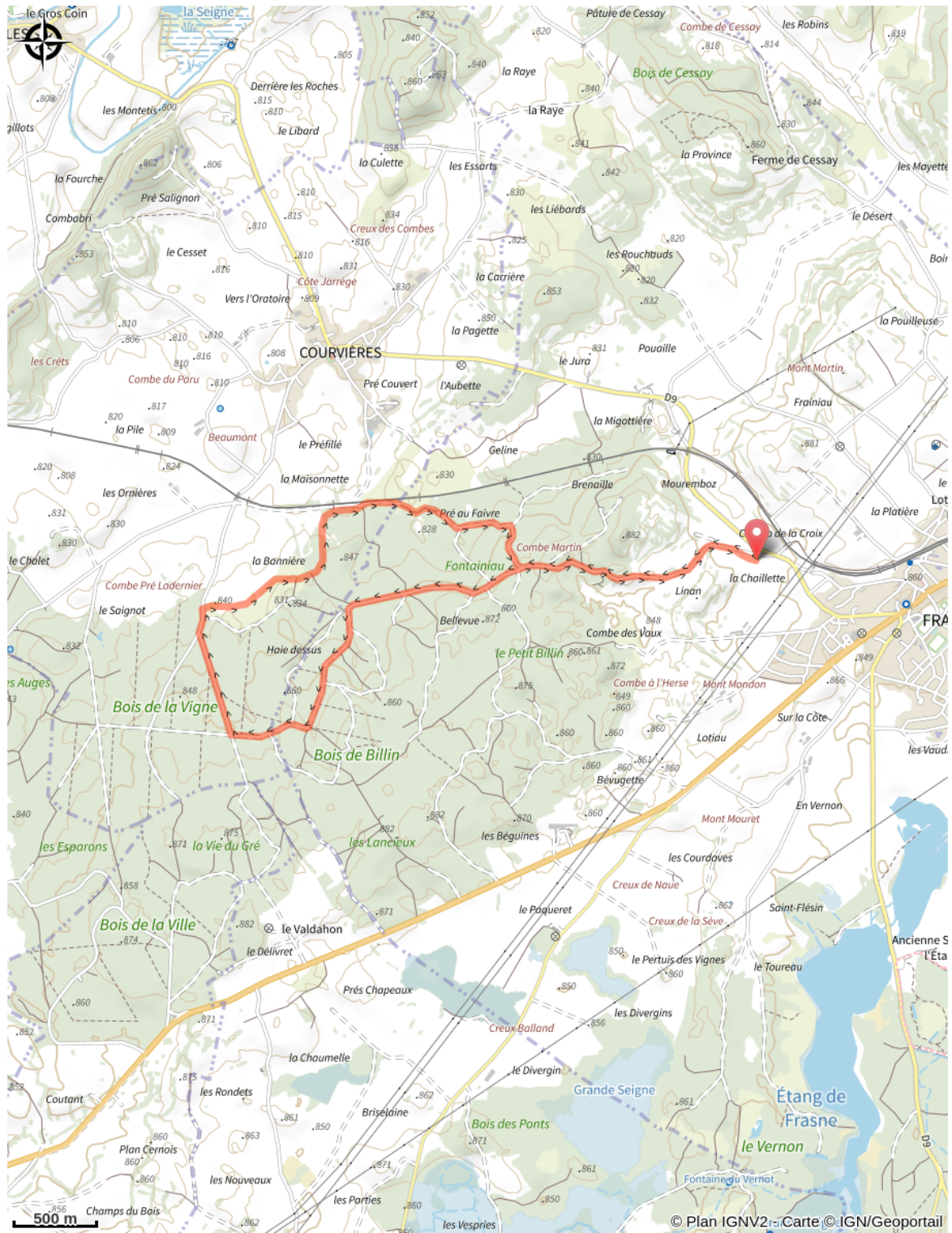
Profil altimétrique



Altitude min 828 m Altitude max 863 m

La piste emprunte la route forestière de Billin, passage dans des plantations. Au fond de Billin la piste vire à droite pour Le Saignot puis sortie de la forêt et vue sur le village de Courvières (accès possible). La piste sui la voie ferrée, remonte dans le bois et retour par la piste de l'aller.

Sur votre chemin...



Toutes les infos pratiques

i Les bonnes pratiques sur les pistes de ski



En skating, j'évite
les traces de classique



Je respecte
l'environnement



Pour accéder aux pistes
je paye mon Pass

✘ Marquée fermée le 27/04/2024 à 09h03

i Lieux de renseignement

Point Information Tourisme de Frasne

3 rue de la Gare, 25650 FRASNE

pointinfo.frasne@gmail.com

Tel : 03 81 49 89 86

<https://www.frasnedrugeon-cfd.fr/la-decouverte-du-territoire-activites-et-animations/sites-a-visiter/point-information-tourisme/>



Source



ENJ / JL Girod

<https://www.espacenordiquejurassien.com/>