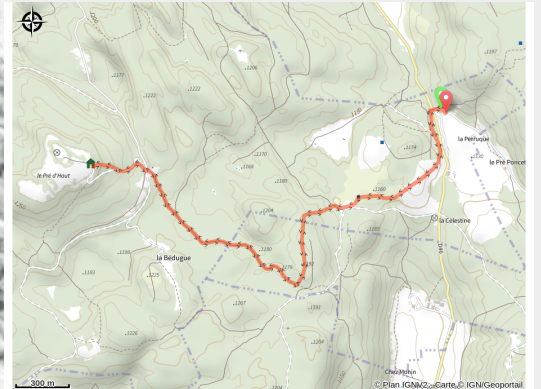


Le Pré d'Haut (A/R)

Haut Doubs - Mouthe - Chapelle des Bois - Châtelblanc (25240)



(Laurent Cheviet)



Infos pratiques

Pratique : Raquettes

Longueur : 6.6 km

Dénivelé positif : 201 m

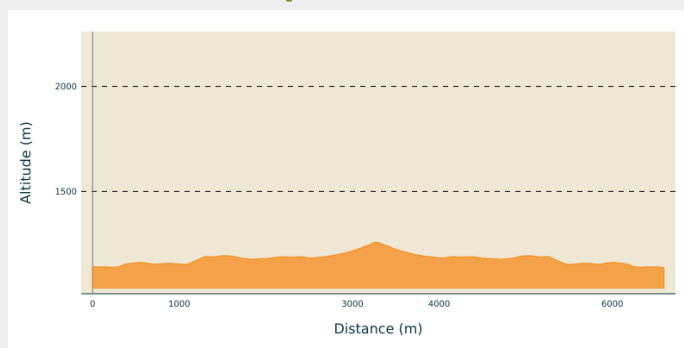
Type : Fermé

Itinéraire

Départ : Le Pré Poncet (25340 Chaux-Neuve)

Communes : 1. Châtelblanc (25240)
2. Chaux-Neuve (25240)

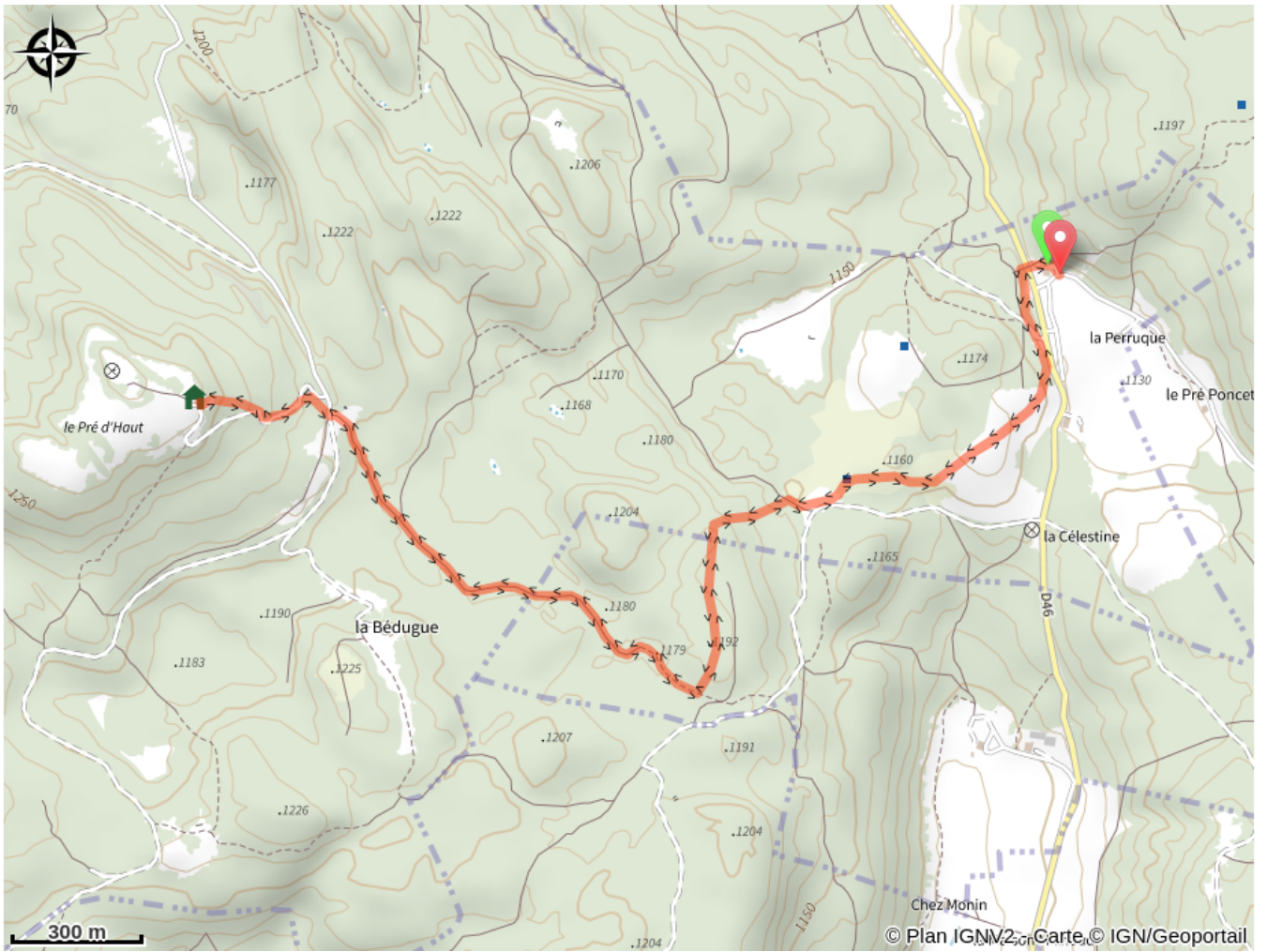
Profil altimétrique



Altitude min 1137 m Altitude max 1259 m

Accès RD Départ du parking Pré Poncet 1135 m, repérer la passerelle derrière le bâtiment d'accueil. Prendre tout de suite à gauche, longer la route, petite montée jolie vue sur le Pré Poncet, arrivé à la fin de la clairière, 1ère intersection, poursuivre tout droit. Traversée de piste puis 2ème intersection (1156 m) Repérer la piste en face, bien prendre le bord sur 50 m puis l'itinéraire raquette s'engage à gauche dans une montée. Itinéraire en forêt, très agréable. On rejoint une piste (empruntée par le gardien) prendre à droite, gouffre sur votre gauche, arrivée au croisement des pistes Lieu-dit Chez l'officier 1212m) Couper la piste et poursuivre tout droit dans le bois, rejoindre la piste de ski sur quelques mètres puis accès direct à la clairière, contourner le refuge par la gauche et rejoindre le promontoire où se trouvent croix et pylône. Profitez de cette jolie clairière, buvette-restauration possible au refuge, puis descente itinéraire identique jusqu'au Pré Poncet.

Sur votre chemin...



Toutes les infos pratiques

 **Marquée fermée le 20/02/2024 à 15h15**

Lieux de renseignement

Office de tourisme du Val de Mouthe Chapelle des Bois

45 Grande Rue, 25240 MOUTHE

valdemouthe@destination-
hautdoubs.com

Tel : 03 81 69 22 78

<https://www.otmouthe.fr/>



Source



ENJ / JL Girod

<https://www.espacenordiquejurassien.com/>