
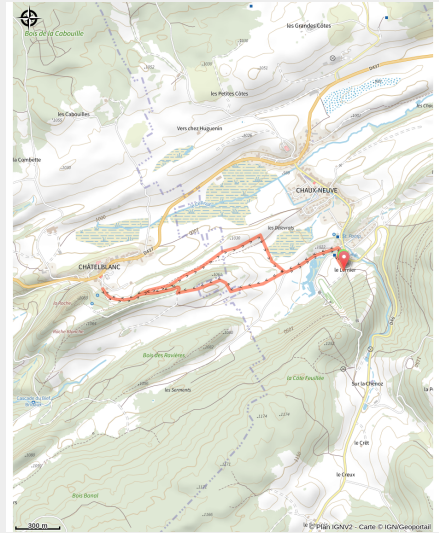


# La Roche Blanche

Haut Doubs - Mouthe - Chapelle des Bois - Chaux-Neuve (25240)



(Laurent Cheviet)



## Infos pratiques

Pratique : Raquettes

Longueur : 4.3 km

Dénivelé positif : 82 m

Difficulté : Piste facile

Type : Fermé

Thèmes : Au fil des villages,  
Famille

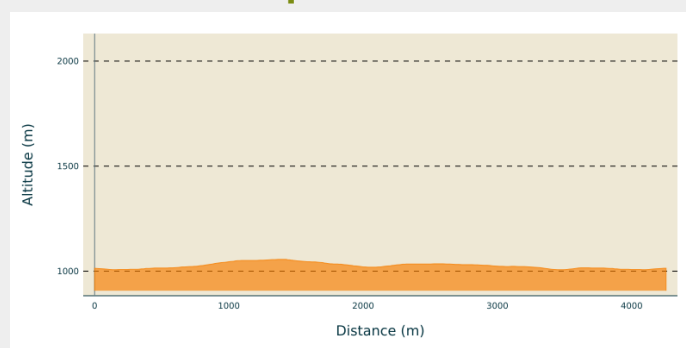
# Itinéraire

**Départ** : Chaux-Neuve (25240)

**Arrivée** : Chaux-Neuve (25240)

**Communes** : 1. Chaux-Neuve (25240)  
2. Châtelblanc (25240)

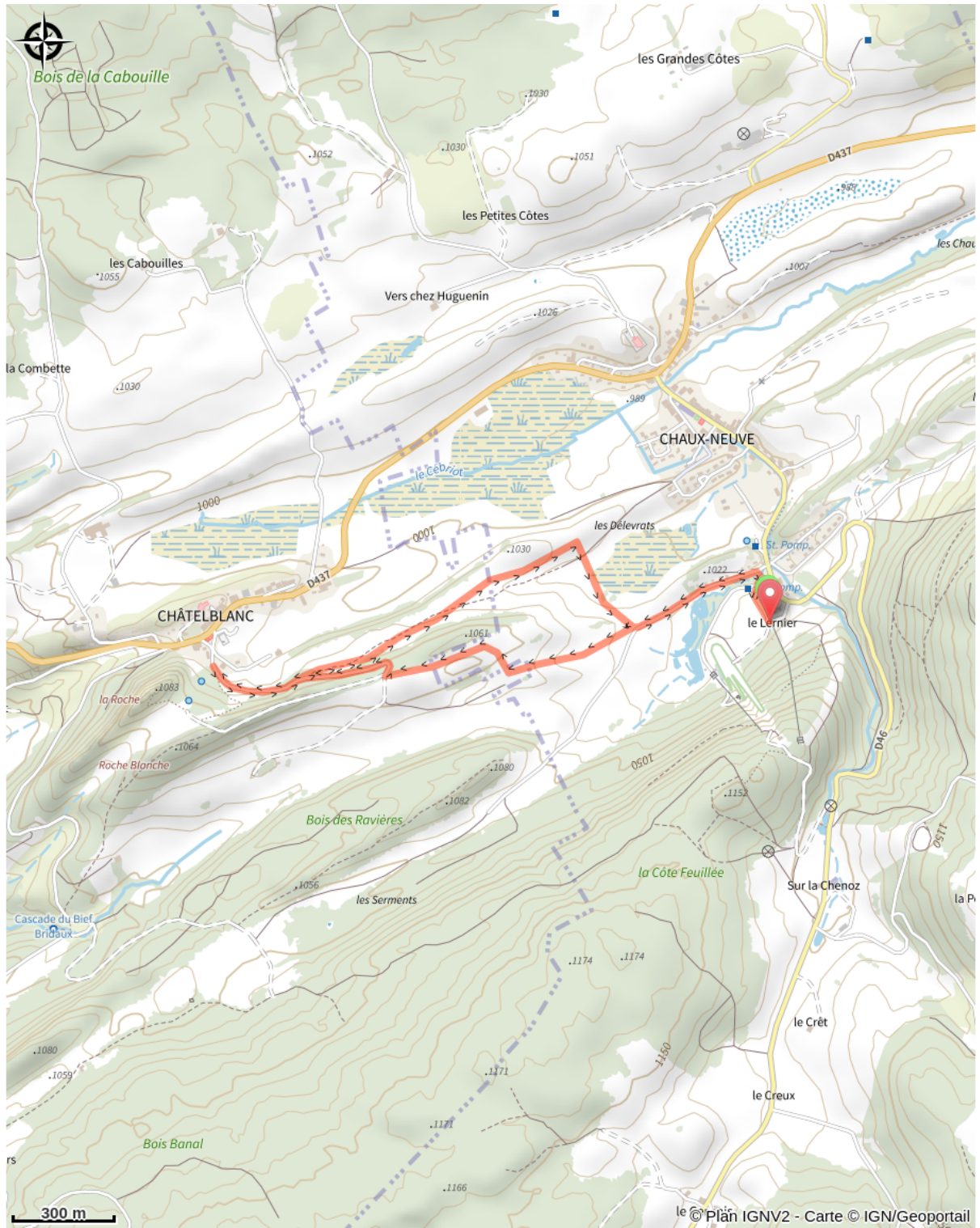
## Profil altimétrique



Altitude min 1007 m Altitude max 1056 m

Itinéraire en raquettes à neige au départ de Chaux-Neuve ou au départ Des Grandes Côtes. Accessible et destiné aux familles avec enfants. Relativement court il permet de relier Chaux-Neuve à Foncine Le Haut.

# Sur votre chemin...



# Toutes les infos pratiques



## Les bonnes pratiques sur les pistes raquettes



Je reste sur la piste  
qui m'est dédiée



Les chiens sont interdits  
sur les pistes de ski.  
Ailleurs, ils doivent être  
tenus en laisse



Je respecte  
les propriétés privées

## Liens de renseignement

Office de tourisme du Val de Mouthe  
Chapelle des Bois

45 Grande Rue, 25240 MOUTHE

valdemouthe@destination-  
hautdoubs.com

Tel : 03 81 69 22 78

<https://www.otmouth.fr/>



## Source



Espace Nordique Jurassien

<http://www.espacenordiquejurassien.com>