Les Tremplins

Haut Doubs - Chaux-Neuve (25240)

(Laurent Cheviet)

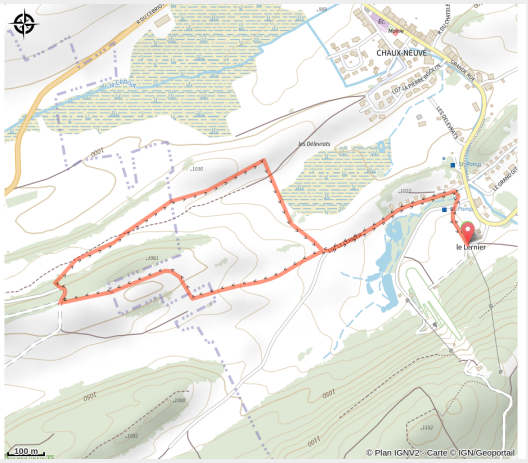

Infos pratiques

Pratique : Raquettes

Longueur : 3.2 km

Dénivelé positif : 66 m

Difficulté : Piste facile

Type : Fermé

Thèmes : Famille

Itinéraire

Départ : Chaux-Neuve (25240)
Arrivée : Chaux-Neuve (25240)
Communes : 1. Chaux-Neuve (25240)
2. Châtelblanc (25240)

Profil altimétrique

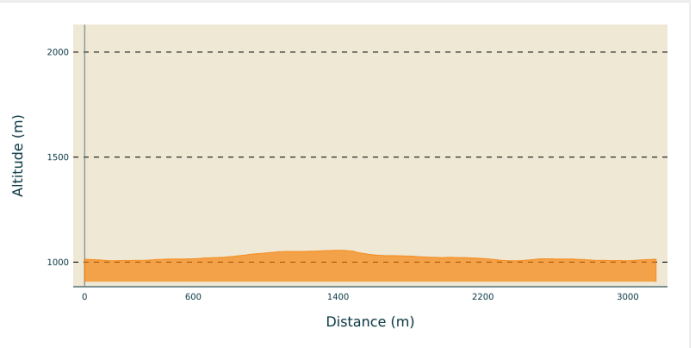

Altitude min 1007 m Altitude max 1056 m

Itinéraire en raquettes à neige au départ de Chaux-Neuve. Accessible et déstiné aux familles avec enfants. Relativement court vous pouvez combiner l'itinéraire avec celui de la Roche Blanche.

Sur votre chemin...

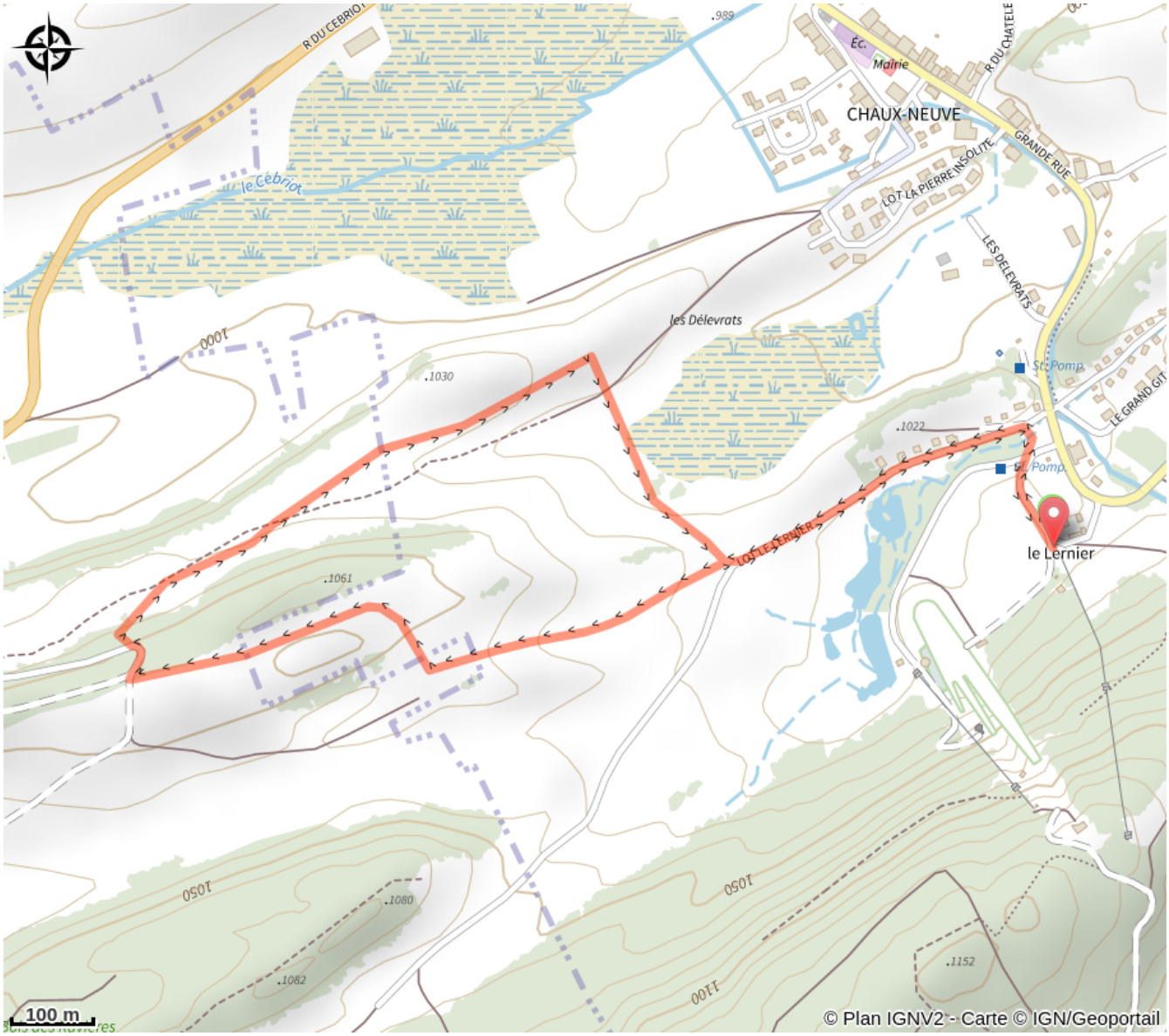

Toutes les infos pratiques

Les bonnes pratiques sur les pistes raquettes

Marquée fermée le 18/04/2024 à 14h15

Lieux de renseignement

Office de tourisme du Val de Mouthe Chapelle des Bois
45 Grande Rue, 25240 MOUTHE
valdemouthe@destination-hautdoubs.com
Tel : 03 81 69 22 78
https://www.otmouthe.fr/

Source

Espace Nordique Jurassien

http://www.espacenordiquejurassien.com