Mont du Luisans

Pays Horloger - Fournets-Luisans (25390)

(©Jean-Luc Girod)

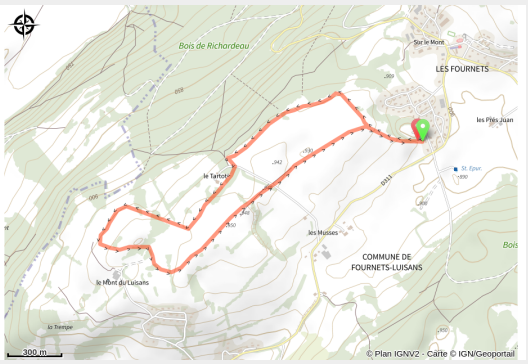

Le tour de la colline

Prairies, haies, bosquets.

Infos pratiques

Pratique : Raquettes

Longueur : 4.8 km

Dénivelé positif : 81 m

Difficulté : Piste moyenne

Type : Fermé

Itinéraire

Départ : Parking chalet du ski (25390 Fournets-Luisans)
Arrivée : Parking chalet du ski (25390 Fournets-Luisans)
Communes : 1. Fournets-Luisans (25390)

Profil altimétrique

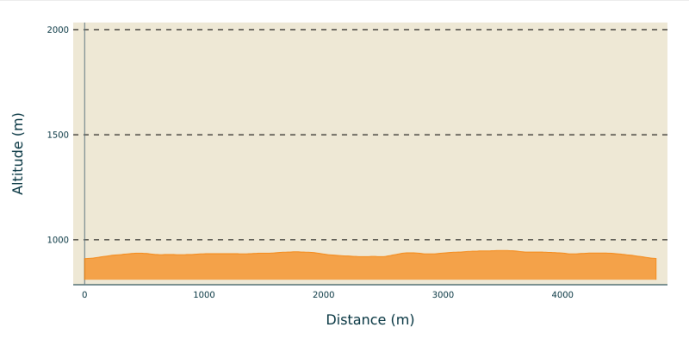

Altitude min 910 m Altitude max 949 m

A la sortie du village de Fournets (direction Luisans), prendre à droite puis à gauche dans les prairies. L'itinéraire traverse une route, petites bosses, zig zag pour éviter les barrières et les haies. A l'extrémité lieu dit le Mont du Luisans , jolie vue panoramique sur les paysages du haut-Doubs. Retour par le Tartot , à proximité du bord du Bois. Boucle en grande partie à découvert exposée aux vents d'ouest.

Sur votre chemin...

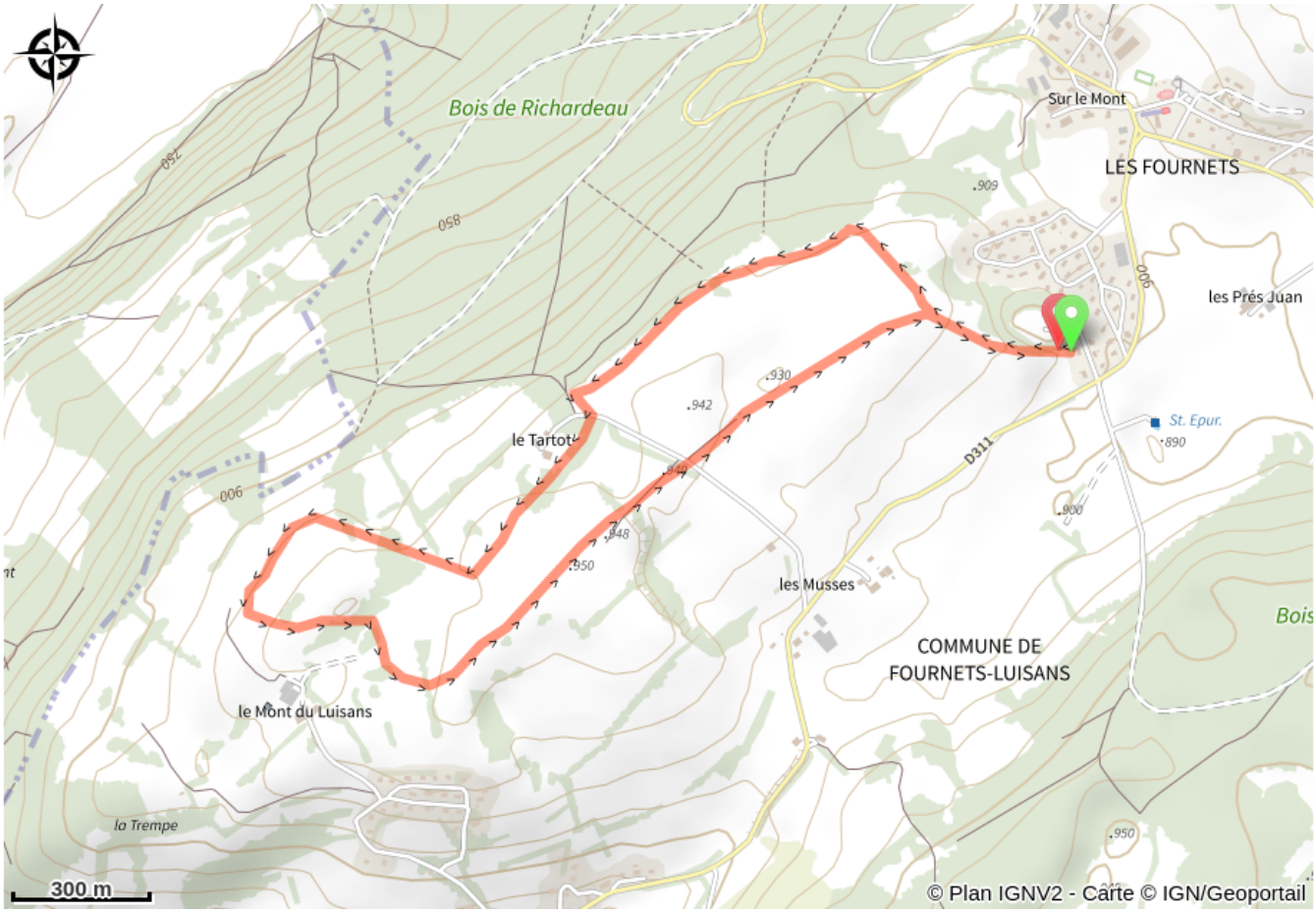

Toutes les infos pratiques

Les bonnes pratiques sur les pistes raquettes

Marquée fermée le 26/04/2024 à 14h15

Lieux de renseignement

Office de Tourisme du Pays Horloger
7 place de la Halle, 25 500 MORTEAU

tourisme@payshorloger.com
Tel : 03 81 67 18 53
https://www.pays-horloger.com/

Source

ENJ / JL Girod

https://www.espacenordiquejurassien.com/