


# Liaison GTJ

Haut Doubs - Hauterive-la-Fresse (25650)



(© HSB)



## Infos pratiques

---

Pratique : Ski de fond

---

Longueur : 1.1 km

---

Dénivelé positif : 46 m

---

Difficulté : Piste moyenne

---


Type : Fermé

---

Thèmes : Franco-suisse

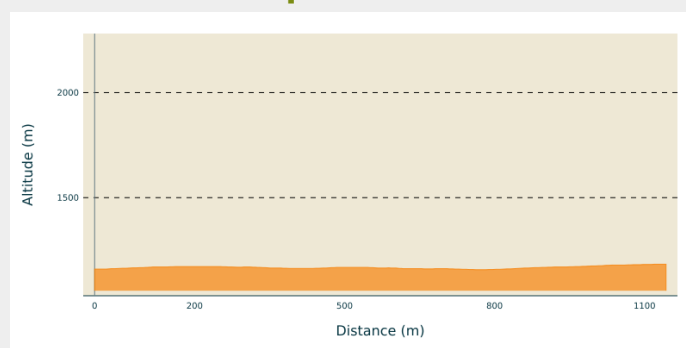
# Itinéraire

**Départ** : 25650 Hauterive-La-Fresse

**Balisage** :  Itinéraire Grande traversée du Jura

**Communes** : 1. Hauterive-la-Fresse (25650)

## Profil altimétrique



Altitude min 1157 m Altitude max 1183 m

Liaison GTJ depuis la portion Suisse de l'itinéraire emblématique. Vous pouvez la rejoindre depuis la piste de la Polka du Cerf qui débute au Haut Saugeais Blanc.

# Sur votre chemin...



# Toutes les infos pratiques

## **i** Les bonnes pratiques sur les pistes de ski



**✗** Marquée fermée le 27/04/2024 à 09h03

## **i** Lieux de renseignement

### Office de Tourisme Haut-Doubs - Montbenoît

4 Rue du Val Saugeais, 25650 MONTBENOIT

[contact@destination-hautdoubs.com](mailto:contact@destination-hautdoubs.com)

Tel : +33 (0)3 81 38 10 32

<https://www.tourisme-loue-saugeais.com/>



### Office de tourisme de Pontarlier

14bis, rue de la Gare, 25300 PONTARLIER

[pontarlier@destination-hautdoubs.com](mailto:pontarlier@destination-hautdoubs.com)

Tel : +33 (0)3 81 46 48 33

<https://www.pontarlier.org/>



## Source



Espace Nordique Jurassien

<http://www.espacenordiquejurassien.com>